



51^e

NACHT VAN ZAAMSLAG

9/10 mei 2026

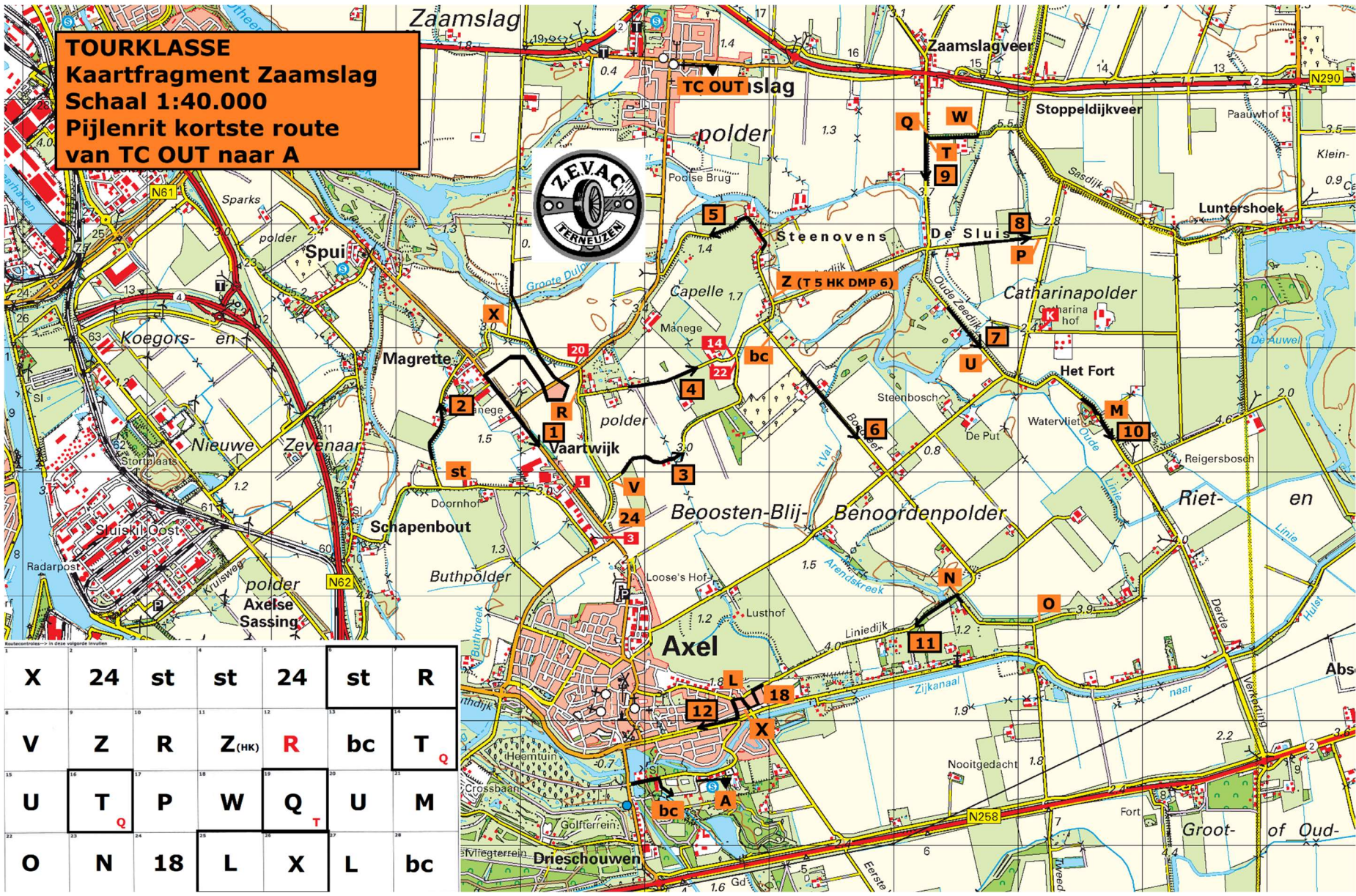
UITLEG DEEL 1+2

TOURKLASSE

henno | cysouw
| kijkt verder



TOURKLASSE
Kaartfragment Zaamslag
Schaal 1:40.000
Pijlenrit kortste route
van TC OUT naar A



X	24	st	st	24	st	R
V	Z	R	Z _(HK)	R	bc	T _Q
U	T _Q	P	W	Q _T	U	M
O	N	18	L	X	L	bc

Route pijl 1 is a-b-c-d-e-f-g.

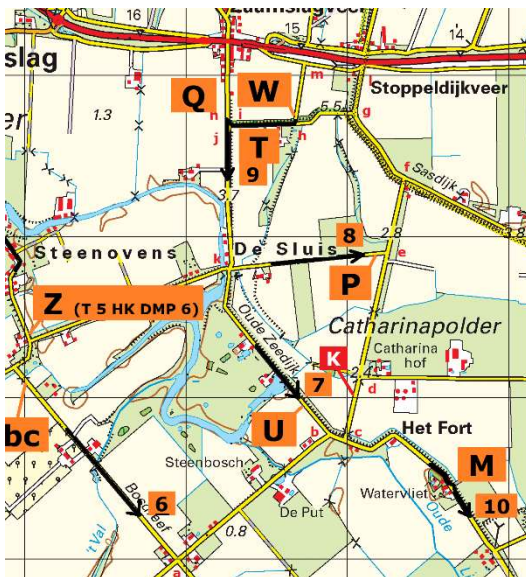
Bij a ontbreekt de weg naar link. Via **X**-h oppakken bij b. Weg naar rechts is er niet, en het gat in de dijk is duidelijk geen weg. Oppakken bij c. Hier ontbreekt de weg naar links. Volgende opnamepunt d. Rechtsaf is niet mogelijk.

Kortste route om opname punt e te bereiken is via f-g-i-**24**-j-k-l-b-h-m-e. Door de keercontrole e oppakken via n-o-**st**-p-q-m-e. Restant van pijl 1 is te rijden via e-f-g. Alle voorkennis vervalt.

Van pijl 1 naar pijl 2 via i-n-o-**st**-p om bij q af te sluiten.

Kortste route van pijl 2 naar pijl 3 (q)-m-e-f-g-i-**24**-j. Opnamepunt j te bereiken via n-o-**st**-p-q-m-e-f-d-c-l-**R**-k-j. op pijl 3 **V**.

Route vervolgen om via r-s-t-**Z**-u-l-**R**-k pijl 4 te rijden. De eerste keer Z bent u nog bezig met pijl 4. Daarom via r-s-t naar **Z**, om daar te keren om via t-s naar de bemande controle **bc** naar pijl 6 te rijden. Ideale rijtijd 0:52.



Van pijl 6 naar pijl 7 is de kortste route a-b-c-d-e-f-g-h-i-**T**-j-k. **U** op eind van pijl 7. Omrijden via pijl 3 is aanmerkelijk langer.

Pijl 8 via b-c-d-d-f-g-h-i-**T**-j-k-**P**.

Pijl 9 begint boven punt h. De route is dan e-f-g-l-m-**W**-h-i-n-**Q**-j om via k-**U**-b-c naar pijl 10 te rijden. Bij pijl 10 even de dijk op voor **M**.



Van pijl 10 naar pijl 11 passeert u **O**. Door pijl 11 scherp te rijden (alsof het een driehoek is) kunt u de **N** zien staan bij het schrikhek.

De route van pijl 12 is a-b-**18**-c-d-e-f-i-g-h. Opnamepunt d te bereiken via e-**L**-f-i-**X**. Route vervolgen via e-**L**-f-i-g-h. om via pijl 13 af te sluiten bij **bc**.

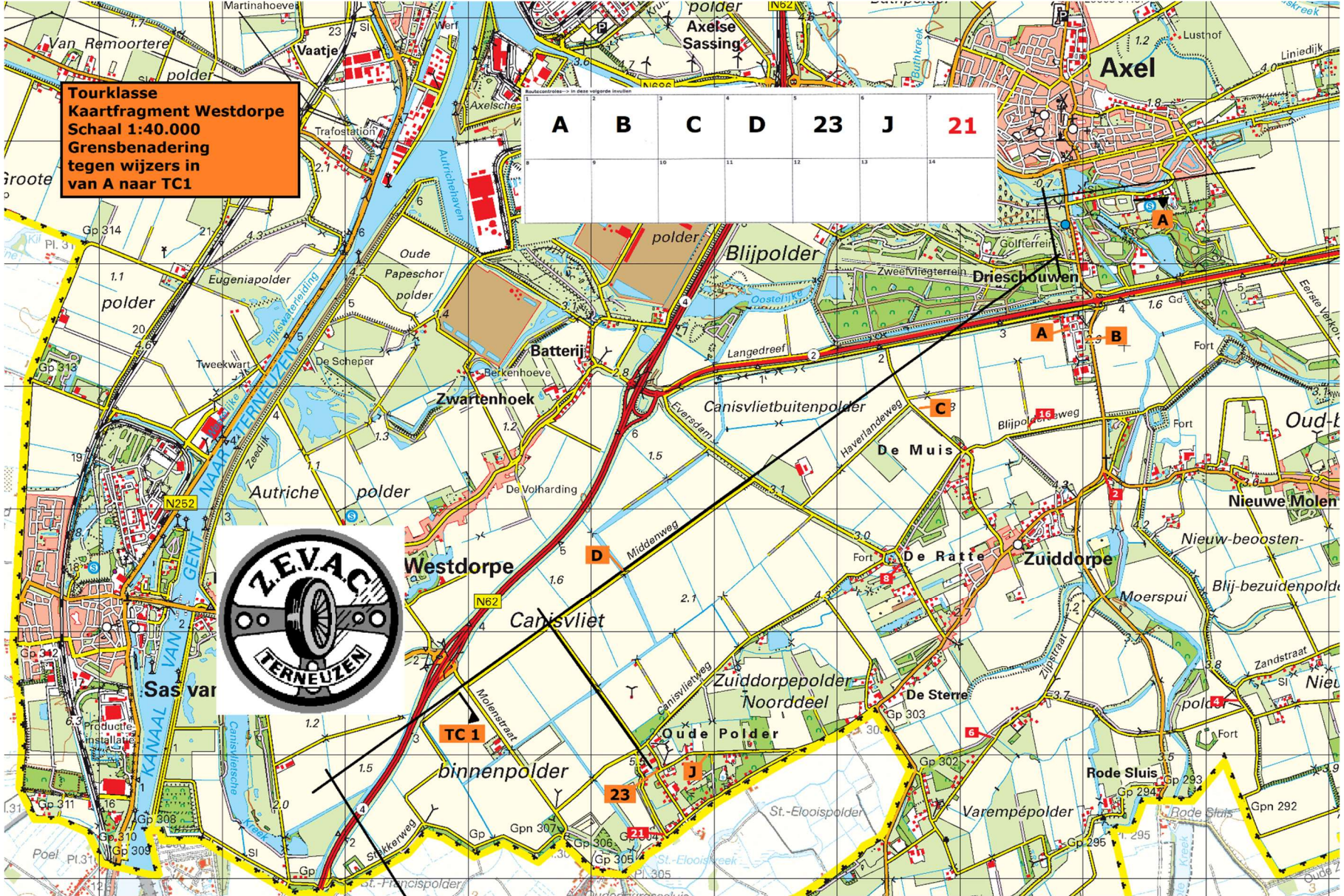
Kaart 2 Grensbenadering zou geen probleem mogen opleveren. Zie de volgende pagina voor de juiste controles.

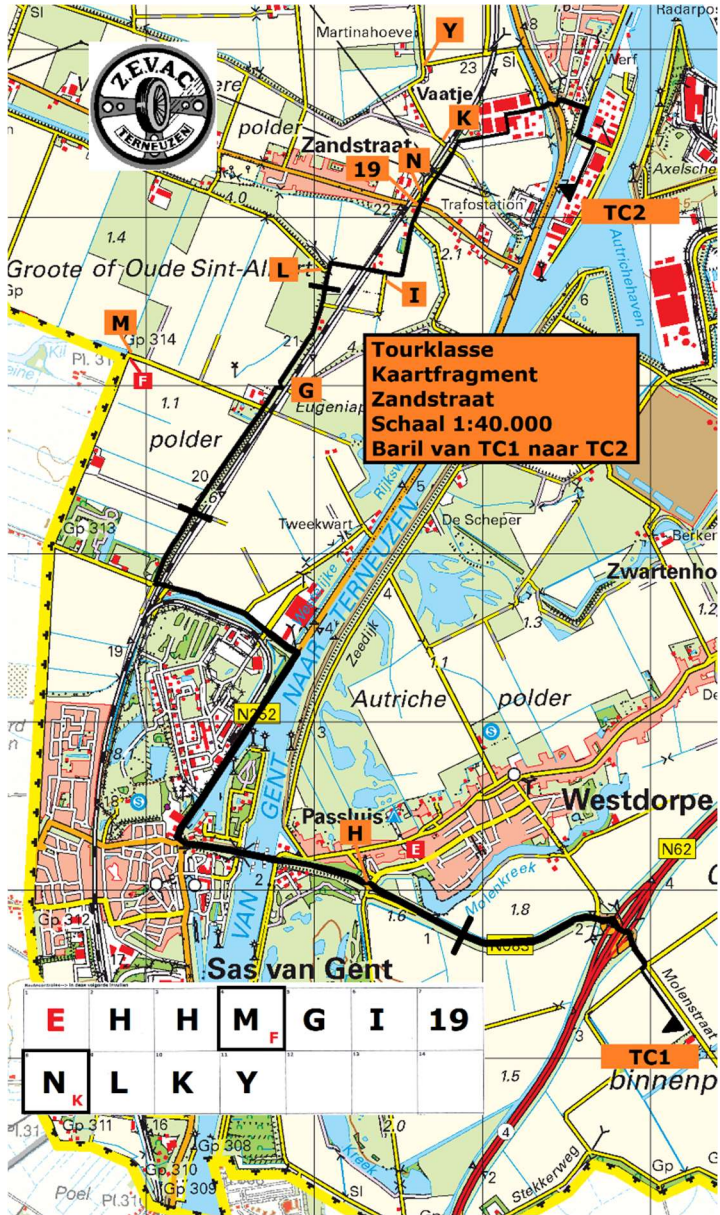
Op Kaart 3 (zie laatste blad) hadden we nog een kleine val geplaatst. Om de route van de laatste blokkade op te pakken kon je na **I** langs het ZEVAC logo de route a-b-c-d-**19**-e-f-g-h-a oppakken. Het opname punt e is te bereiken via de onverharde route langs het spoor. Route i-**N**-e-f-g-h om af te sluiten bij **L**. Route bovenlangs i-j-**K**-l-m-f-g-h is niet juist. Naar TC 2 a-b-c-d-i-j-**K**-k vanwege en afgesloten hek. Bij het Vaatje de driehoek **Y** achterom meenemen.



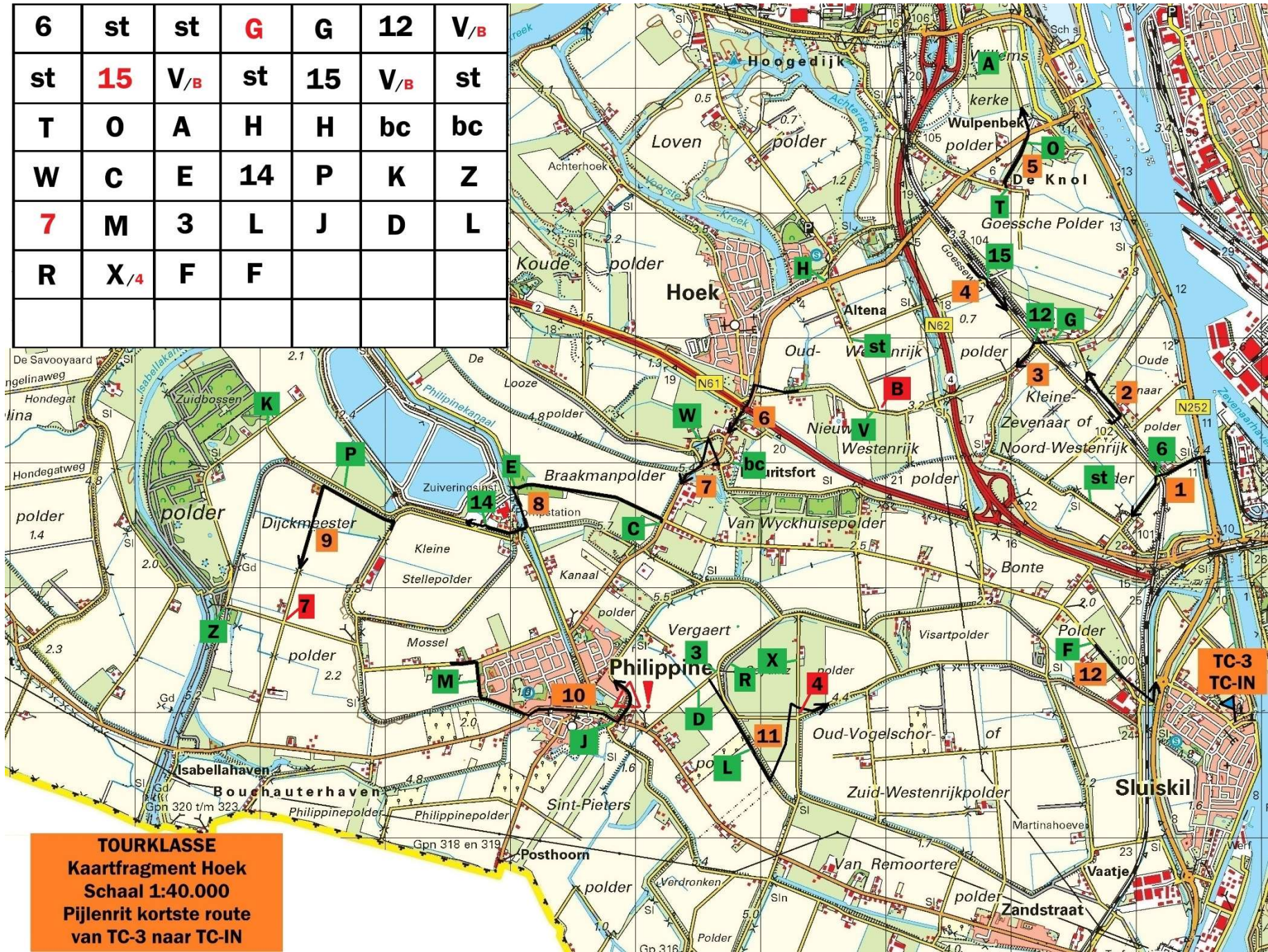
Tourklasse
Kaartfragment Westdorpe
Schaal 1:40.000
Grensbenadering
tegen wijzers in
van A naar TC1

A	B	C	D	23	J	21





6	st	st	G	G	12	V/B
st	15	V/B	st	15	V/B	st
T	O	A	H	H	bc	bc
W	C	E	14	P	K	Z
7	M	3	L	J	D	L
R	X/4	F	F			



TOURKLASSE
Kaartfragment Hoek
Schaal 1:40.000
Pijlenrit kortste route
van TC-3 naar TC-IN