



50^e

NACHT VAN ZAAMSLAG

10/11 mei 2025

UITLEG DEEL 1A

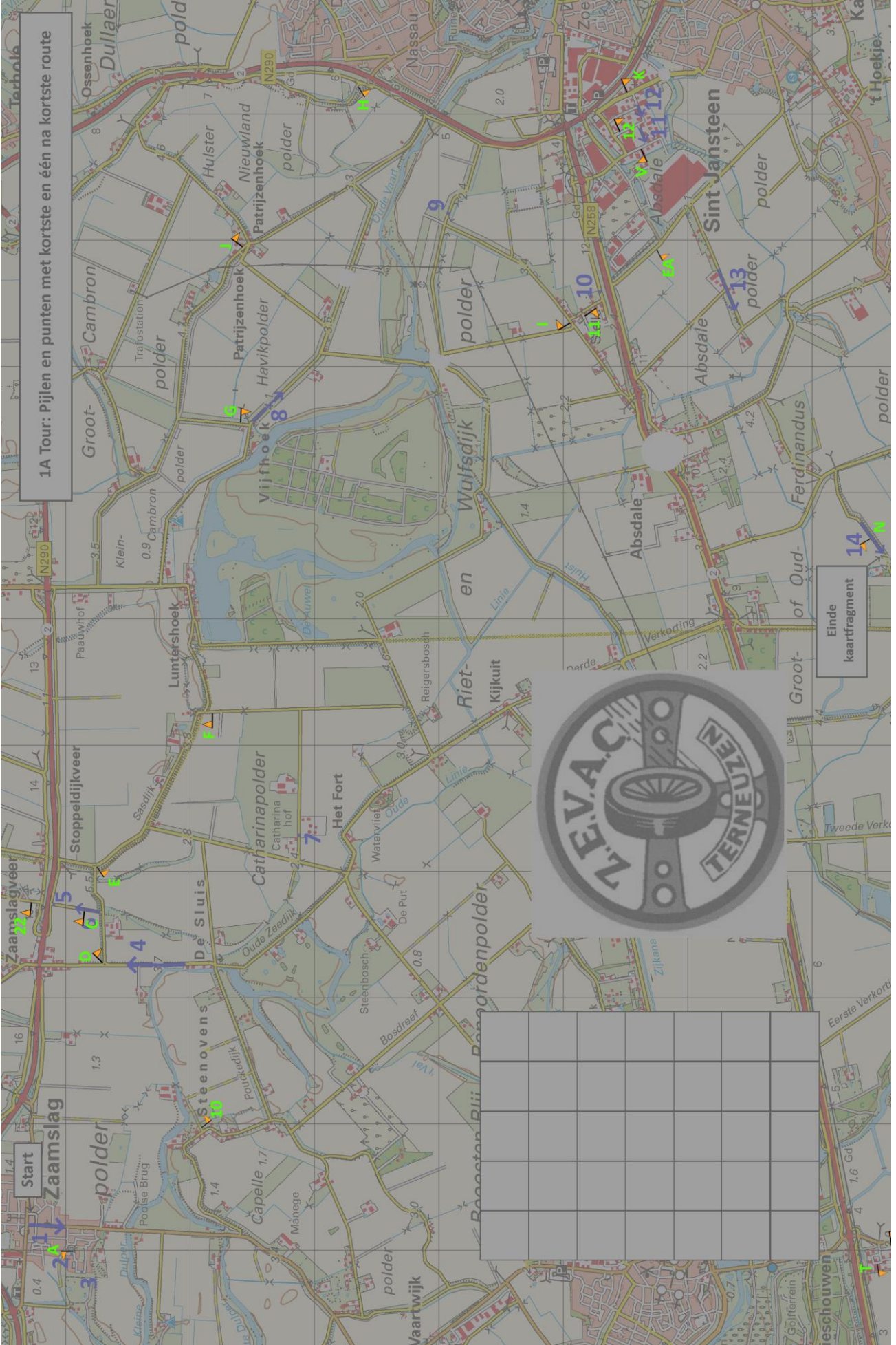
TOURKLASSE

henno | cysouw
| kijkt verder



Controles	
A	Één na kortste route naar punt 2 is via de parkeerplaats
A A	Van punt 2 naar 3 nogmaals over de parkeerplaats voor de één na kortste route
10	Via de Steenovens naar de Pouckedijk is korter
D C	Achterlangs de dijk en via C is de één na kortste
(22) (D) C	Rechtsom naar pijl 6 is het kortste
E	Bovenlangs de dijk voor de één na kortste route
F	
G	Voorbij Luntershoek is de weg richting pijl 8 verlegt (ruim 100m verder)
11 (I)	Via het lusje onder de tekst "Stelle", niet via RC I, dat is langer
12	
V K	
V	
E.A.	66 minuten

1A Tour: Pijlen en punten met kortste en één na kortste route



Einde kaartfragment



50^e

NACHT VAN ZAAMSLAG

10/11 mei 2025

UITLEG DEEL 1B/2A

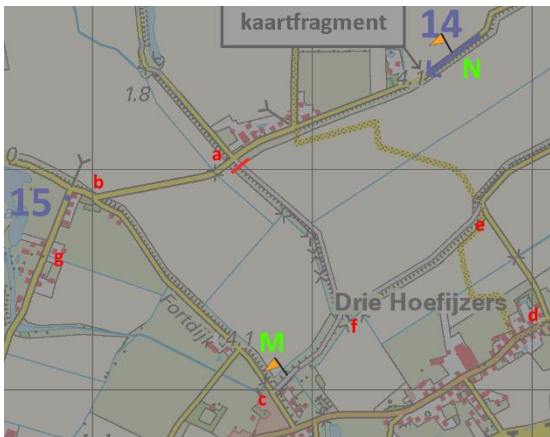
TOURKLASSE

henno | cysouw
| kijkt verder



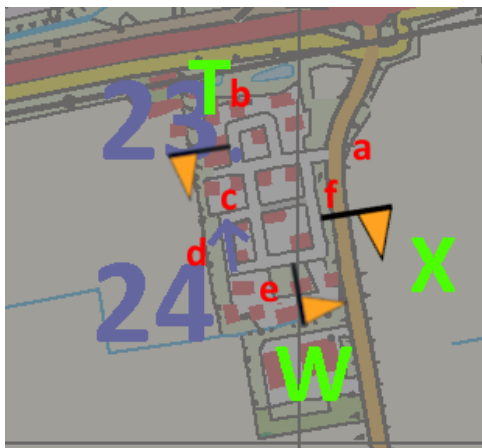
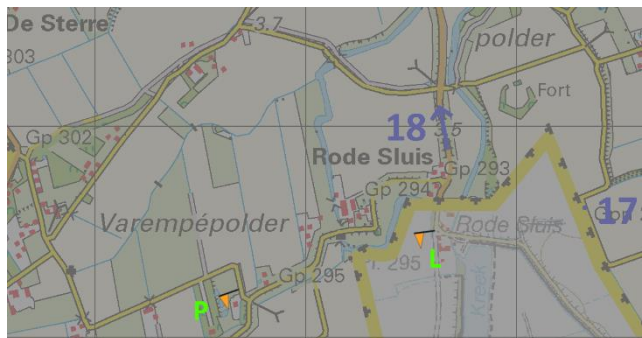
Controles 1B
N
M
B
Y
P (L)
Z
S
U
T
W T X
Q

Controles 2A
A
C
G
D
E 14
B
F
O
H
K (J)
(25)
24 23
I
L (St)
M 16 17 (21)
<u>BC (Bemande Controle)</u>



Via a-f-c-b-g naar punt 15. Bij a-f weg niet aanwezig. Omrijden via a-b-c-d-e-f-c-b-g (**RC M**)

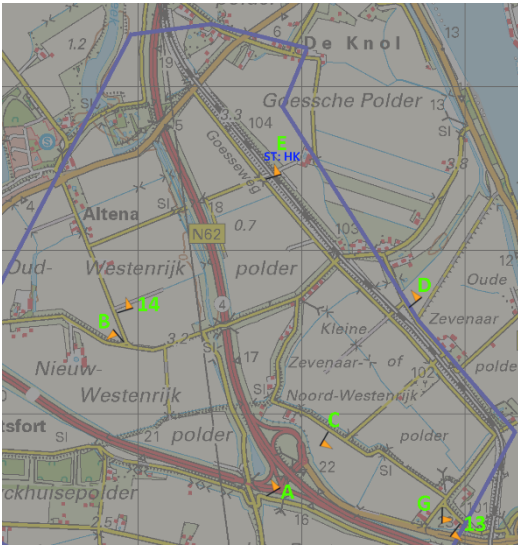
Richting pijl 18 geheel om de Varempepolder heen via **RC P**. Niet de pijl tegengesteld rijden naar het keerlusje over de grens



Hoofdroute via a-b-c-e-d-c-a
 Na b **RC T**, bij e aansluiting niet aanwezig. Omrijden via e-f-c; **RC W**, f-c ook niet aanwezig.
 Omrijden via f-b-f-e-c; **RC T, RC X**

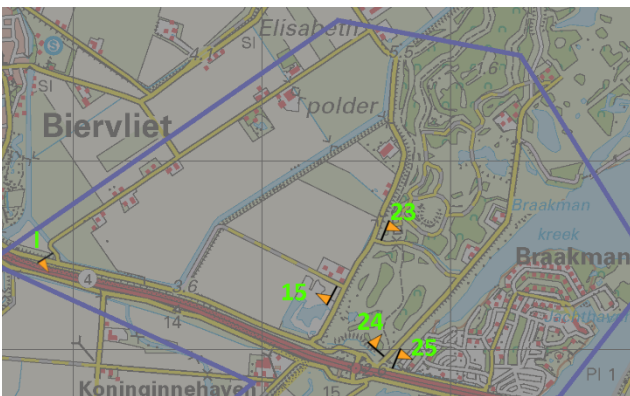
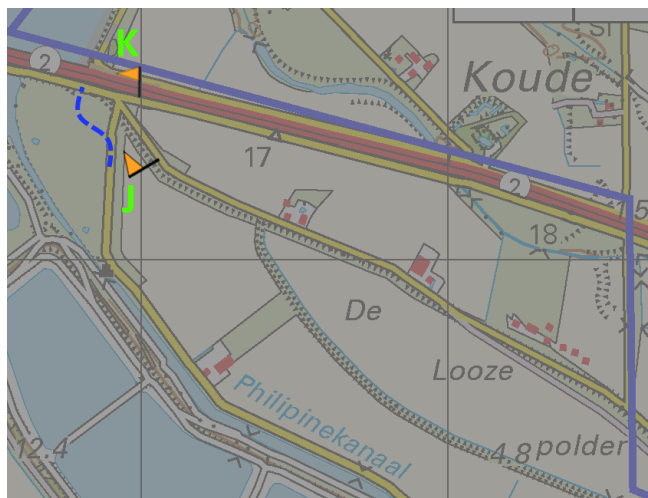
Richting pijl 26 via de Haverlandeweg. Via De Muis en De Ratte lijkt korter, echter is de weg daar door water onderbroken (**RC Q**)





Hoofdroute via de **RCs A, C, G, D**. Bij **RC E** opdracht Hier Keren. Kortste route ophalen via Altena (**RC 14**). Het gehele noordelijke deel is nu onbereikbaar. Gewone route vervolgen onderaan de dijk richting Altena voor **RC B**

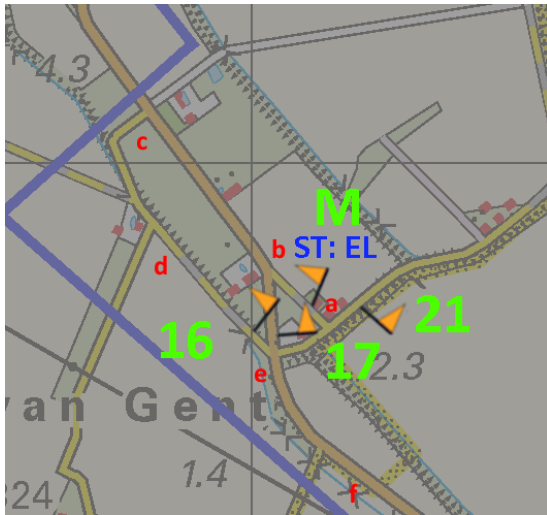
Net voor het bereiken van de parallelweg een veranderde aansluiting. Deze heeft echter geen invloed omdat de hoofdroute al via de *net* zichtbare weg langs de grenslijn loopt. Gezien het rechtsofsm benaderen is, hoeft er niks extra gereden te worden (**RC K**).



Bij de Braakman geen mogelijke keerlus waardoor **RC 25** fout is. Wel via **RC 24** en **RC 23** (meerdere keerlussen). Daarna op de hoofdroute via **RC I**

Richting De Savooyaard via de oostelijke weg. De westelijke weg (langs de grenslijn is door water onderbroken. Dus niet langs de stempel maar langs **RC L**





Hoofdroute via a-b-c-d-e-f
Bij a-b **RC M** met opdracht Einde Links.
Ophalen via b-e-d-c-b-a-e-b. Bij e-d **RC 16**. Nu
ophalen bij e-b, **RC 17**. d-e nu onbereikbaar dus
hoofdroute vervolgen via e-f.



50^e

NACHT VAN ZAAMSLAG

10/11 mei 2025

UITLEG DEEL 2B

TOURKLASSE

henno | cysouw
| kijkt verder



Controles	Opmerkingen
Z	
P	
Q	
S	
R	
X	
U	
T	
W	Buitenom de bosrand ipv voorlangs via de verharde weg
(20)	Niet via de keerlus, deze ligt aan de verkeerde kant (links aanhouden)

