



50<sup>e</sup>

*NACHT VAN ZAAMSLAG*

10/11 mei 2025

**UITLEG DEEL 1A**

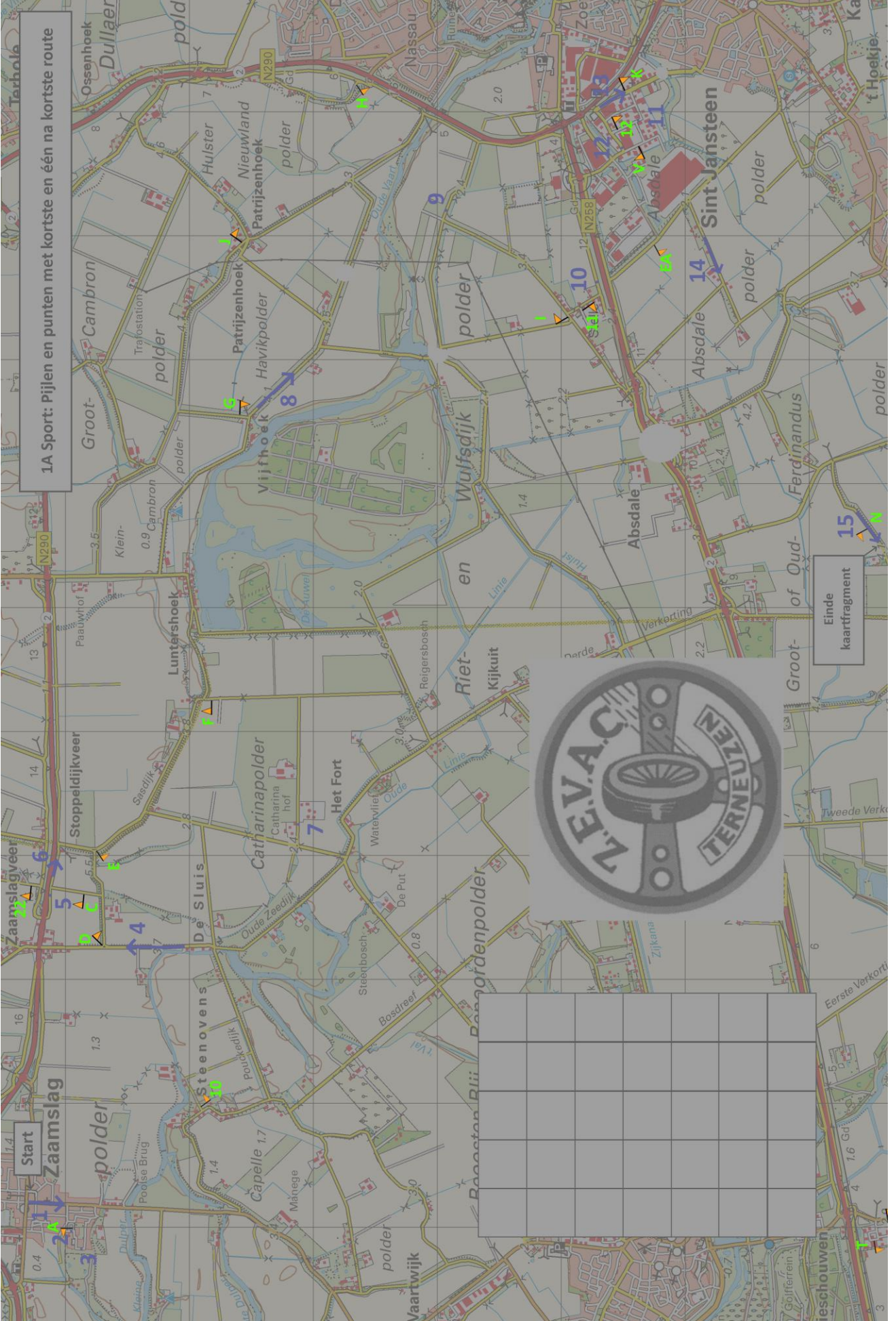
**SPORTKLASSE**

**henno | cysouw**  
| kijkt verder



Controles	Opmerkingen
A	Één na kortste route naar punt 2 is via de parkeerplaats
A A	Van punt 2 naar 3 nogmaals over de parkeerplaats voor de één na kortste route
10	Via de Steenovens naar de Pouckedijk is korter
D C	Achterlangs de dijk en via C is de één na kortste
22 (D) (C)	Via de keerlus onder Zaamslagveer is de kortste roue naar pijl 6
E	Bovenlangs de dijk voor de één na kortste route
F	
G	Voorbij Luntershoek is de weg richting pijl 8 verlegt (ruim 100m verder)
J	Achterlangs de dijk bij Patrijzenhoek voor de één na kortste route naar punt 9
11 (I)	Via het lusje onder de tekst "Stelle", niet via RC I, dat is langer
12 (V)	Eerst via RC 12 naar punt 11 en niet er geheel omheen via RC V
12 V	Voorkennis van RC 12 is hier weg, dus daarlangs naar punt 12, daarna er omheen via punt 11 en RC V naar 12
K V	Van pijl 13 naar 14 over punt 11
E.A.	66 minuten

1A Sport: Pijlen en punten met kortste en één na kortste route



Start

Zaamslag

Stoppeldijkveer

Luntershoek

Vijfhoek

Havikpolder

Patrijzenhoek

Nieuwland

Hulster

Ossenhoek

Capelle

Steenovens

De Sluis

Catharinapolder

Het Fort

Watevliet

Riet-en

Wulfsdijk

Absdale

Sint Jansteen

Mahege

Bosdreef

De Put

Kijkuit

Verketting

Absdale

Sint Jansteen

Absdale

Sint Jansteen

Absdale

Capelle

Steenovens

De Sluis

Catharinapolder

Het Fort

Watevliet

Riet-en

Wulfsdijk

Absdale

Sint Jansteen

Mahege

Bosdreef

De Put

Kijkuit

Verketting

Absdale

Sint Jansteen

Absdale

Sint Jansteen

Absdale

Capelle

Steenovens

De Sluis

Catharinapolder

Het Fort

Watevliet

Riet-en

Wulfsdijk

Absdale

Sint Jansteen

Mahege

Bosdreef

De Put

Kijkuit

Verketting

Absdale

Sint Jansteen

Absdale

Sint Jansteen

Absdale

Capelle

Steenovens

De Sluis

Catharinapolder

Het Fort

Watevliet

Riet-en

Wulfsdijk

Absdale

Sint Jansteen

Mahege

Bosdreef

De Put

Kijkuit

Verketting

Absdale

Sint Jansteen

Absdale

Sint Jansteen

Absdale

Capelle

Steenovens

De Sluis

Catharinapolder

Het Fort

Watevliet

Riet-en

Wulfsdijk

Absdale

Sint Jansteen

Mahege

Bosdreef

De Put

Kijkuit

Verketting

Absdale

Sint Jansteen

Absdale

Sint Jansteen

Absdale

Capelle

Steenovens

De Sluis

Catharinapolder

Het Fort

Watevliet

Riet-en

Wulfsdijk

Absdale

Sint Jansteen

Mahege

Bosdreef

De Put

Kijkuit

Verketting

Absdale

Sint Jansteen

Absdale

Sint Jansteen

Absdale

Capelle

Steenovens

De Sluis

Catharinapolder

Het Fort

Watevliet

Riet-en

Wulfsdijk

Absdale

Sint Jansteen

Mahege

Bosdreef

De Put

Kijkuit

Verketting

Absdale

Sint Jansteen

Absdale

Sint Jansteen

Absdale

Capelle

Steenovens

De Sluis

Catharinapolder

Het Fort

Watevliet

Riet-en

Wulfsdijk

Absdale

Sint Jansteen

Mahege

Bosdreef

De Put

Kijkuit

Verketting

Absdale

Sint Jansteen

Absdale

Sint Jansteen

Absdale

Capelle

Steenovens

De Sluis

Catharinapolder

Het Fort

Watevliet

Riet-en

Wulfsdijk

Absdale

Sint Jansteen

Mahege

Bosdreef

De Put

Kijkuit

Verketting

Absdale

Sint Jansteen

Absdale

Sint Jansteen

Absdale

Capelle

Steenovens

De Sluis

Catharinapolder

Het Fort

Watevliet

Riet-en

Wulfsdijk

Absdale

Sint Jansteen

Mahege

Bosdreef

De Put

Kijkuit

Verketting

Absdale

Sint Jansteen

Absdale

Sint Jansteen

Absdale

Capelle

Steenovens

De Sluis

Catharinapolder

Het Fort

Watevliet

Riet-en

Wulfsdijk

Absdale

Sint Jansteen

Mahege

Bosdreef

De Put

Kijkuit

Verketting

Absdale

Sint Jansteen

Absdale

Sint Jansteen

Absdale

Capelle

Steenovens

De Sluis

Catharinapolder

Het Fort

Watevliet

Riet-en

Wulfsdijk

Absdale

Sint Jansteen

Mahege

Bosdreef

De Put

Kijkuit

Verketting


Absdale

Sint Jansteen

Absdale

Sint Jansteen

Absdale



Einde kaartfragment



*NACHT VAN ZAAMSLAG*

10/11 mei 2025

**UITLEG DEEL 1B/2A**

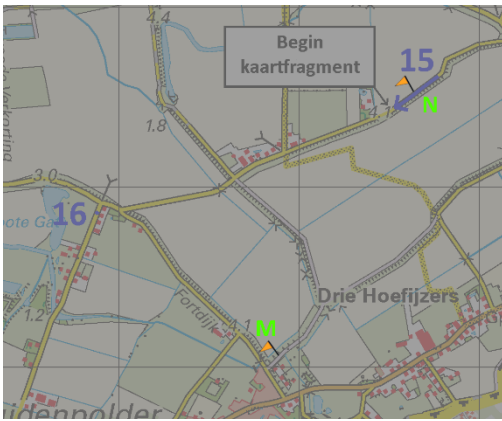
**SPORTKLASSE**

**henno | cysouw**  
| kijkt verder



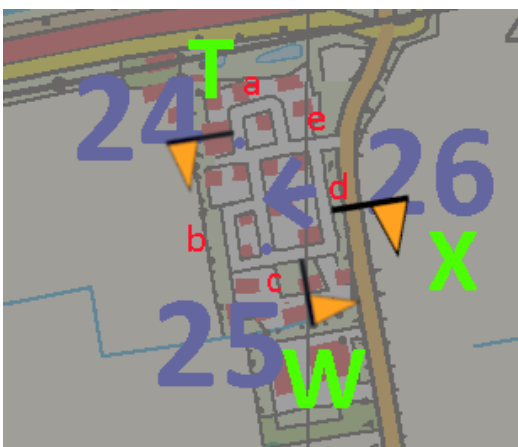
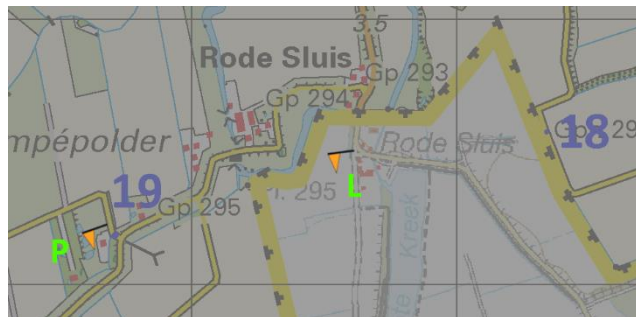
<b>Controles 1B</b>
N
M
B
Y
L (P)
Z
S
U
T
W T X
X
Q
R R
O

<b>Controles 2A</b>
A
C
G
D
E 14 (B) C (G) 13
B
F
O
H
J (K)
(25)
24 23
15 I
L
M 16 17 21 18 (26) N
<u>BC (Bemande Controle)</u>



Via de onverharde weg richting Drie Hoefijzers. Deze aansluiting is niet aanwezig, daarom om Drie Hoefijzers heen rijden (**RC M**)

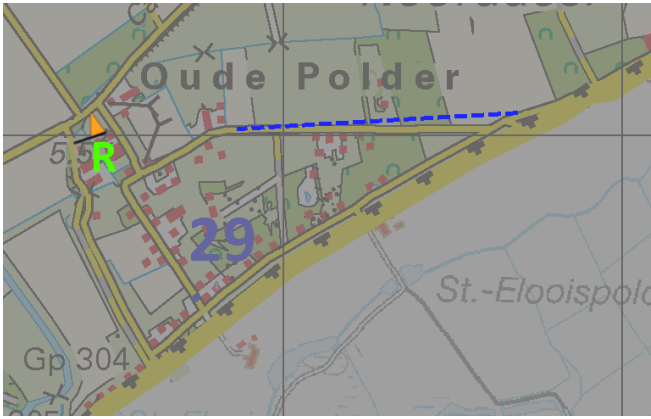
Bij Rode Sluis (net over de landsgrens) is een klein keerlusje, dit is korter dan punt 19 via het noorden benaderen (**RC L**)



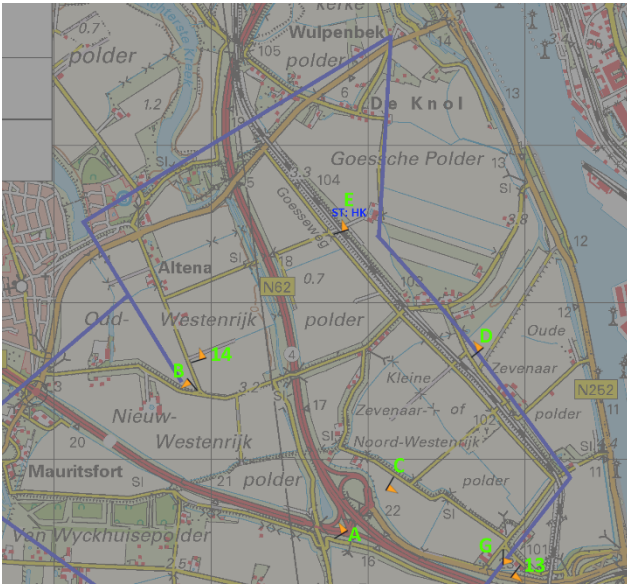
Hoofdroute via e-a-b-c-e-d-e  
 Na a **RC T**, bij b aansluiting niet aanwezig. Omrijden via c-d-e-a-e-d-c; **RC W, RC T, RC X**  
 Bij d aansluiting pijl 26 niet aanwezig doorrijden naar d-c-e (**RC X**)

Richting pijl 28 via de Haverlandeweg. Via De Muis en De Ratte lijkt korter, echter is de weg daar door water onderbroken (**RC Q**)



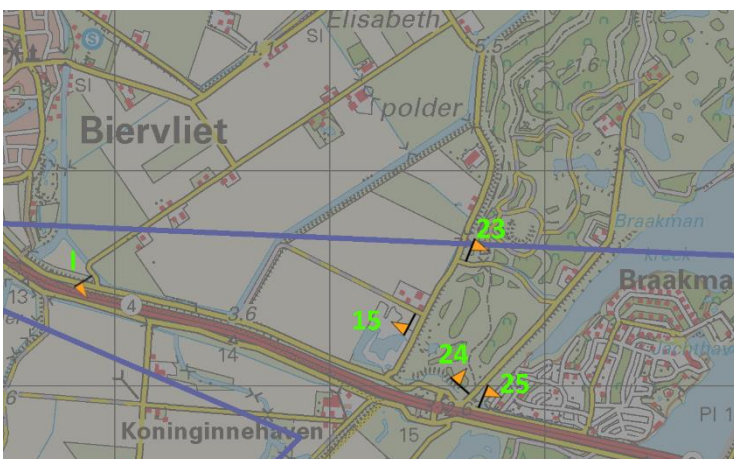
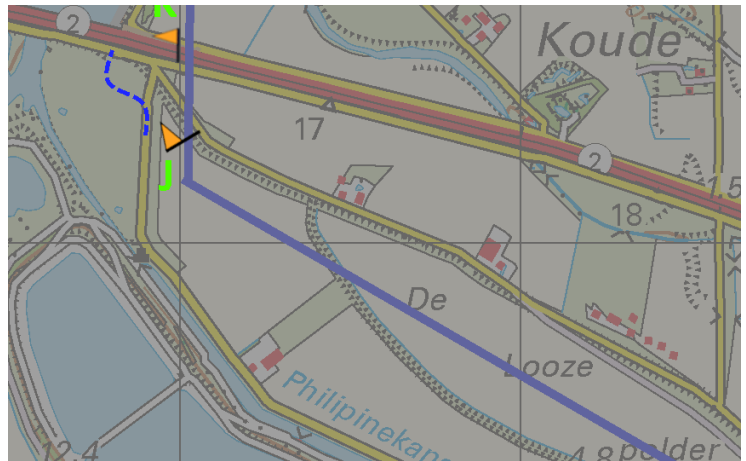


Richting punt 29 is de weg verlegt.  
Hierdoor is de aansluiting niet aanwezig  
en moet je punt 29 via de noordkant  
benaderen om de route op te halen. 2x  
**RC R**



Hoofdroute via de **RCs A, C, G, D**. Bij **RC E** opdracht Hier Keren. Kortste route ophalen via Altena (**RC 14**). Daarna ophalen rechtsonder buitenom via de N252. Eerst nogmaals via **RC C** en vervolgens **RC 13**. Het gehele noordelijke deel is nu onbereikbaar. Het laatste stukje route ophalen onderaan de dijk richting Altena voor **RC B**

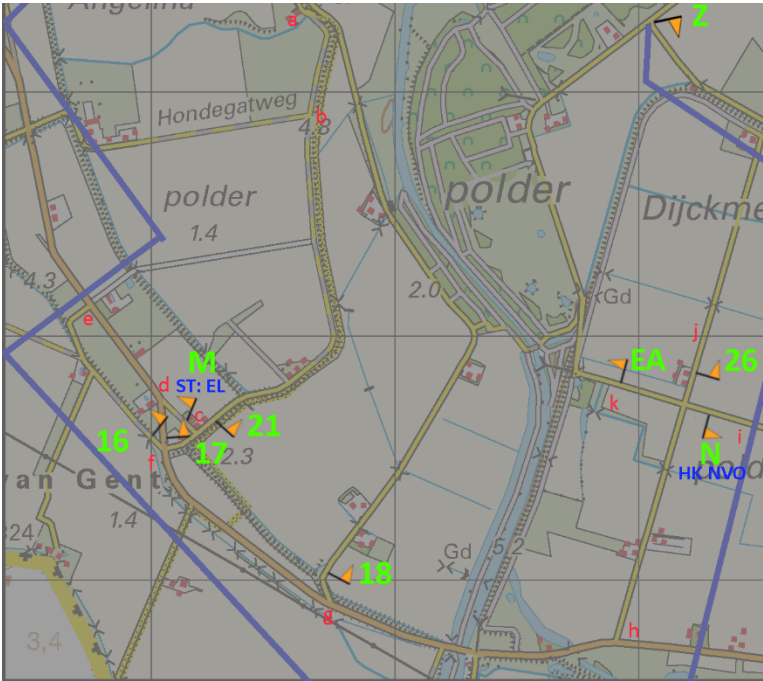
Net voor het bereiken van de parallelweg een veranderde aansluiting. Deze ophalen via de grote lus aan de oostkant met de klok mee om zo het kleine stukje route op de kaartweg mee te nemen. Zodoende via **RC J**



Bij de Braakman geen mogelijke keerlus waardoor **RC 25** fout is. Wel via **RC 24** en **RC 23** (meerdere keerlussen). Daarna **RC 15** op de hoofdroute en omrijden via **RC I**

Richting De Savooyard via de oostelijke weg. De westelijke weg (langs de grenslijn is door water onderbroken. Dus niet langs de stempel maar langs **RC L**





Hoofdroute via a-b-c-d-e-f-g-h-k  
 Bij c-d **RC M** met opdracht  
 Einde Links.

Ophalen via d-f-e-d-c-f-d. Bij f-e  
**RC 16**. Nu ophalen bij f-d, **RC 17**.  
 d-e nu onbereikbaar dus ophalen e-f via f-c-b-e. Bij c-b  
**RC 21**. Omrijden via c-f-g-a-b-e.  
 Bij g-a **RC 18**.

Als laatste geheel buitenom omrijden via g-h-i, waar **RC N** staat met de opdracht HK NVO.  
 Niet via g-h-j, de route bovenlangs is langer.



50<sup>e</sup>

*NACHT VAN ZAAMSLAG*

10/11 mei 2025

**UITLEG DEEL 2B**

**SPORTKLASSE**

**henno | cysouw**  
| kijkt verder



Controles	Opmerkingen
Z	
P	
Q	
S	
19	Aan het einde van de semi-verharde weg een puntje waar omheen gekeerd kan worden
R	
X	
U	
T	
W	Buitenom de bosrand ipv via de verharde weg
(20)	Niet via de keerlus, deze ligt aan de verkeerde kant (links aanhouden)

