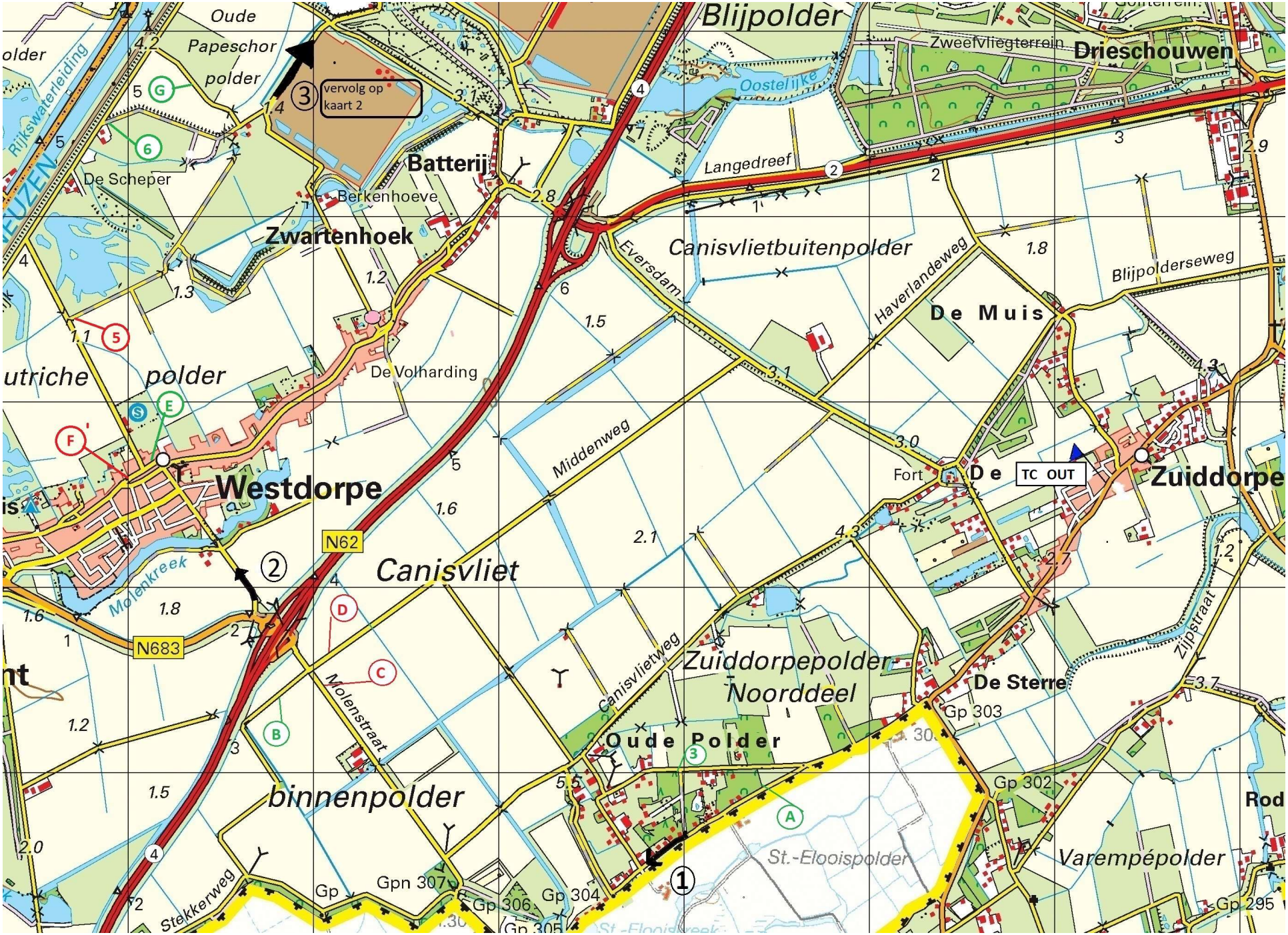
Blijpolder
Zweefvliegterrein
Drieschouwen
Oude
Papeschor
polder
vervolg op
kaart 2
Oostelijke
Rijkswaterleiding
De Scheper
Batterij
Berkenhoeve
Langedreef
Zwartenhoek
Canisvlietbuitenpolder
Eversdam
Haverlandeweg
Blijpolderseweg
De Muis
De Volharding
utriche
polder
Middenweg
Westdorpe
Fort
De
TC OUT
Zuiddorpe
N62
Canisvliet
Molenkreek
N683
Molenstraat
Canisvlietweg
Zuiddorpepolder
Noorddeel
De Sterre
Zijpstraat
Oude Polder
binnenpolder
St.-Elooispolder
Varempépolder
Stekkerweg
Gp 303
Gp 302
Gp 304
Gp 306
Gp 305
Gpn 307
Gp 295
Rod

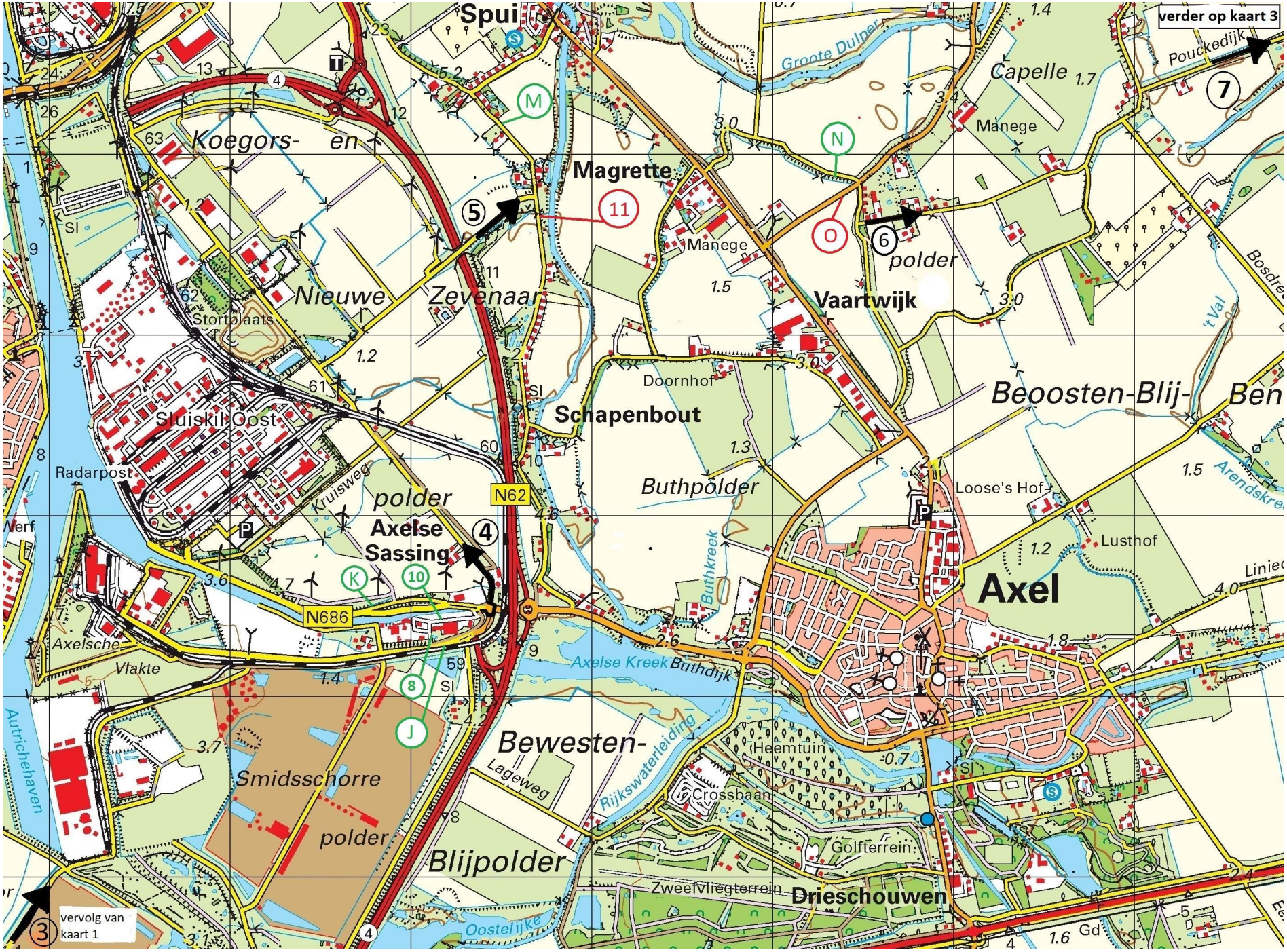
verder op kaart 3
Spui
Groote Dulper
Capelle
Pouckedijk
Manege
Koegors- en
Magrette
Manege
polder
Vaartwijk
Nieuwe Zevenaar
Stortplaats
Doornhof
Beoosten-Blij- Ben
Sluiskil Oost
Schapenbout
Radarpost
Kruisweg
polder
Axelse Sassing
N62
Buthpolder
Loose's Hof
Lusthof
Axel
N686
Axelsche Vlakte
Axelse Kreek
Buthdijk
Buthkreek
Arendskreek
Autrichehaven
Smidsschorre
polder
Bewesten-
Lageweg
Rijkswaterleiding
Heemtuin
Crossbaan
Golfterrein
Blijpolder
Zweefvliegterrein
Drieschouwen
Oostelijke
vervolg van kaart 1

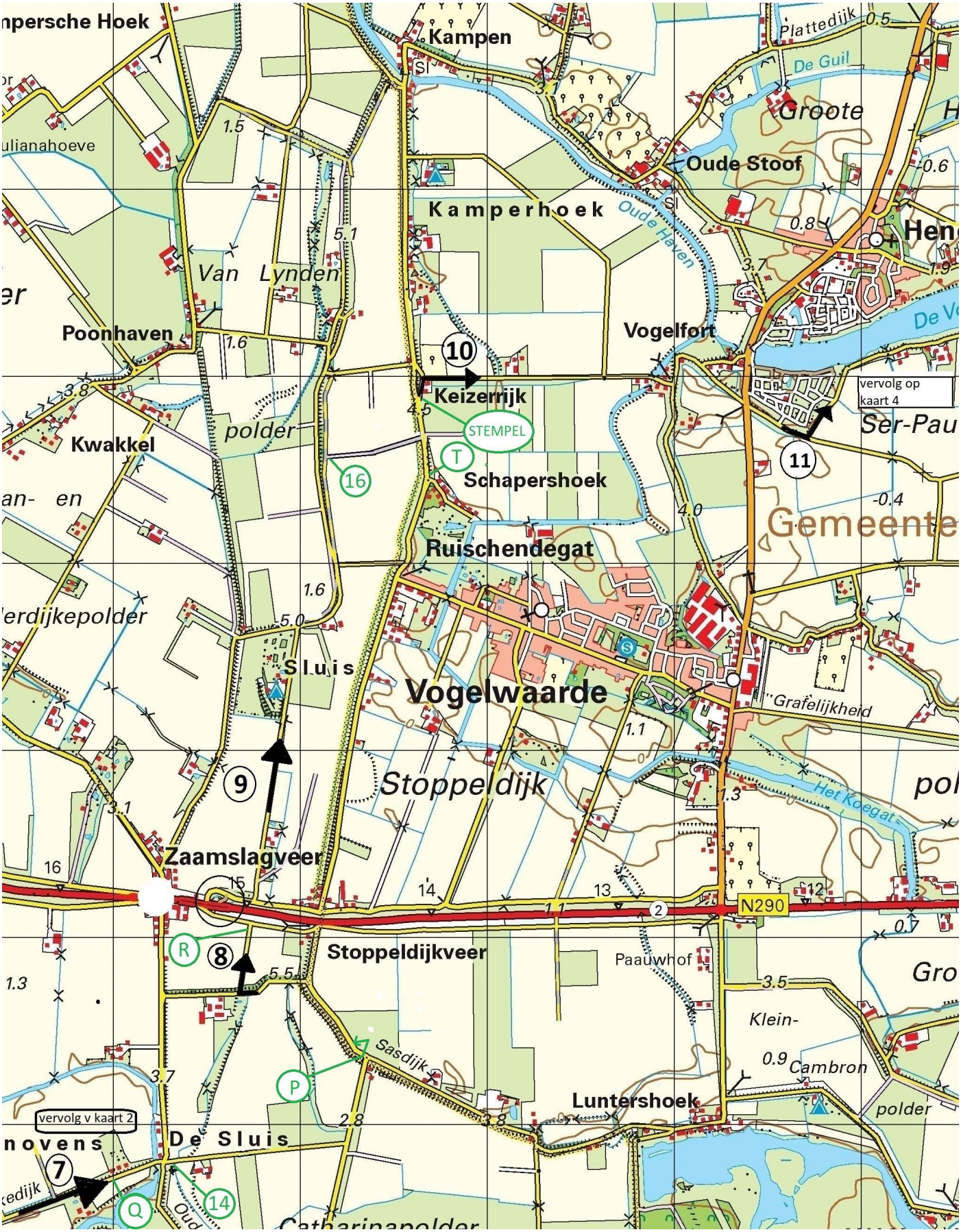
Kampen
Plattedijk
De Guil
Groote
Oude Stoof
Kamperhoek
Oude Haven
Van Lynden
Poonhaven
Vogelfort
10
Keizerrijk
STEMPEL
T
Schapershoek
Kwakkel
polder
16
11
vervolg op kaart 4
Ser-Pau
Gemeente
Ruischendegat
Sluis
Vogelwaarde
Grafelijkheid
9
Stoppeldijk
Het Koegat
Zaamslagveer
N290
R
8
Stoppeldijkveer
Paauwhof
Klein-
Cambron
Sasdijk
P
Luntershoek
vervolg v kaart 2
De Sluis
7
Q
14
Catharinapolder

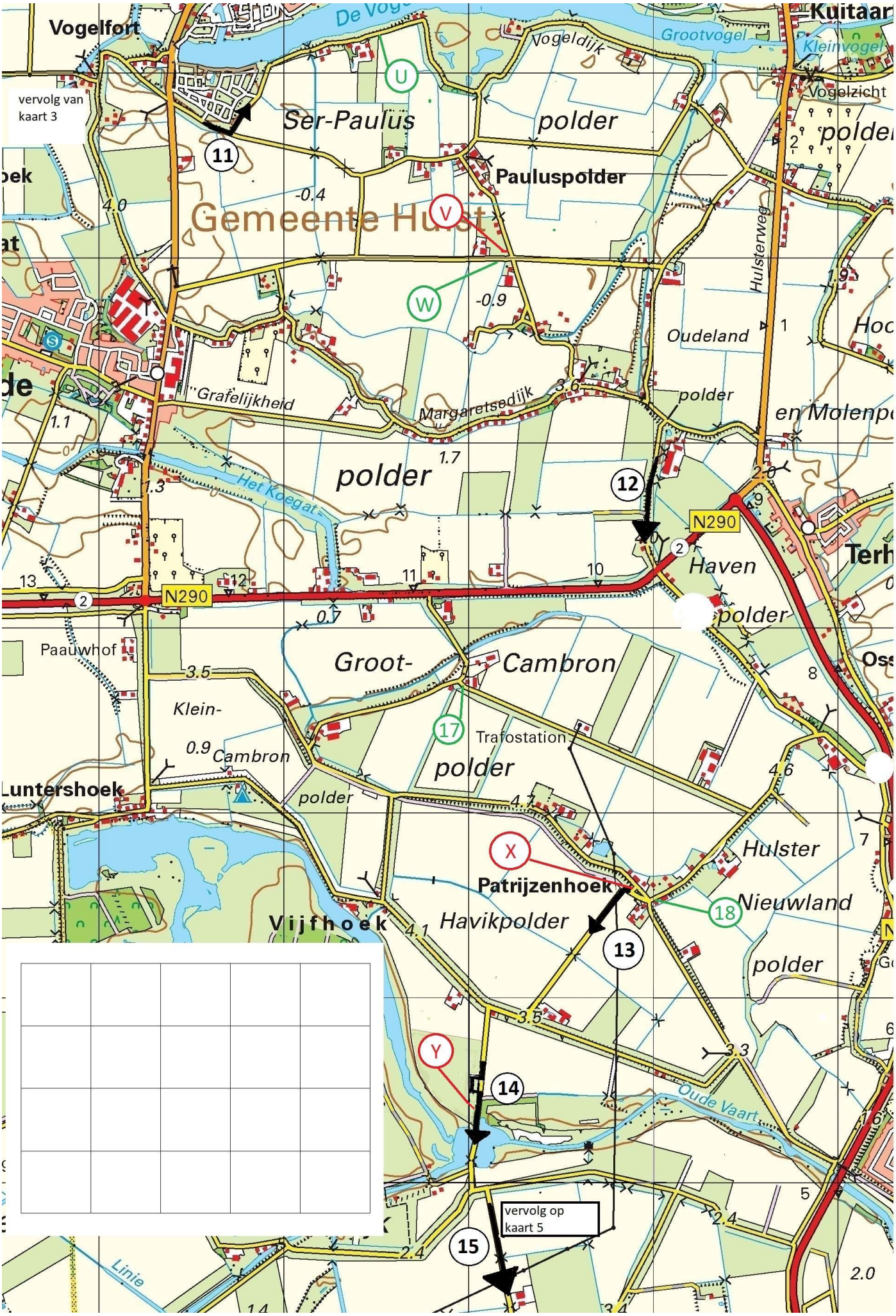
vervolg van kaart 3
Vogelfort
De Vogel
Vogeldijk
Grootvogel
Kleinvogel
Vogelzicht
Ser-Paulus
polder
Pauluspolder
Gemeente Hulst
Hulsterweg
Oudeland
polder
Grafelijkheid
Margaretsedijk
Het Koegat
polder
N290
Haven
polder
Paauwhof
Groot-
Cambron
Klein-
Cambron
Trafostation
polder
Luntershoek
polder
Hulster
Patrijzenhoek
Nieuwland
Vijfhoek
Havikpolder
polder
Oude Vaart
vervolg op kaart 5
Linie
U
V
W
X
Y
11
12
13
14
15
17
18

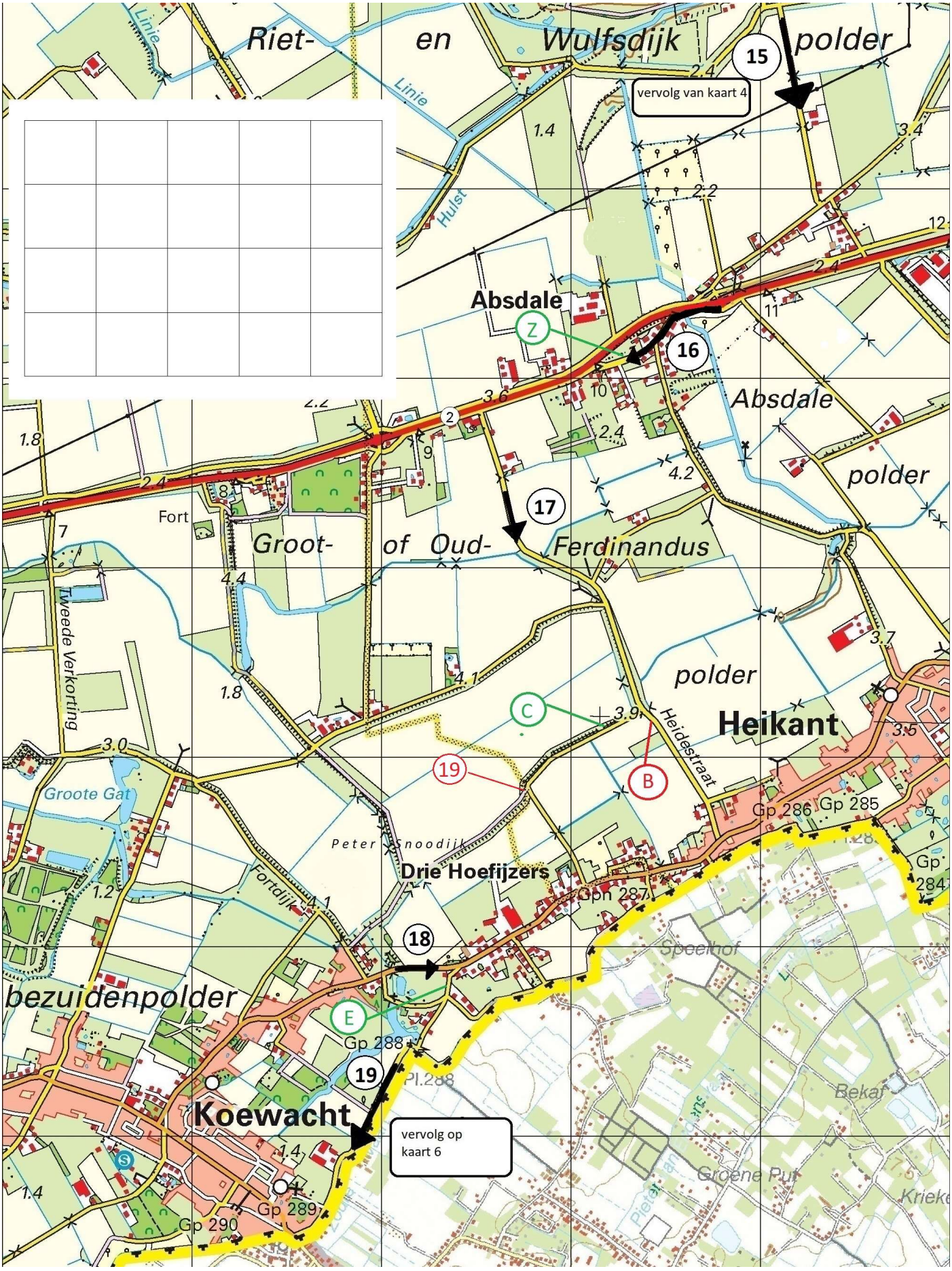
Riet- en Wulfsdijk polder
15
vervolg van kaart 4
Linie
Hulst
Absdale
Z
16
Absdale polder
17
Fort
Groot- of Oud- Ferdinandus
Tweede Verkorting
polder
Heikant
C
B
Heidestraat
19
Groote Gat
Peter Snoodijk
Drie Hoefijzers
Gp 286
Gp 285
Gp 284
Gp 287
Fortdijk
18
Speelhof
bezuidenpolder
E
Gp 288
19
Pl.288
Koewacht
vervolg op kaart 6
Bekaf
Groene Put
Gp 289
Gp 290

Zweefvliegterrein
Drieschouwen
Eerste Verkorting
Fort
Haverlandeweg
Blijpolderseweg
De Muis
Oud-beoosten-
Nieuwe Molen
Nieuw-beoosten-
Blij-bezuidenpolder
Zuiddorpe
FINISH
De
Moerspui
Zijpstraat
Zandstraat
Nieuwe
polder
Karnemelkpolder
Koewacht
vervolg van kaart 5
De Sterre
Gp 303
Gp 302
Rode Sluis
Gp 293
Gp 294
Gp 295
Varempépolder
Gpn 292
Gp 291
Gp 290
Gp 289
Kreek
Oude Zeedijk
J
K
H
F
G
19
20
21
22