



49^e
NACHT VAN ZAAMSLAG
25/26 mei 2024

UITLEG DEEL 1A

TOURKLASSE

henno | cysouw
| kijkt verder

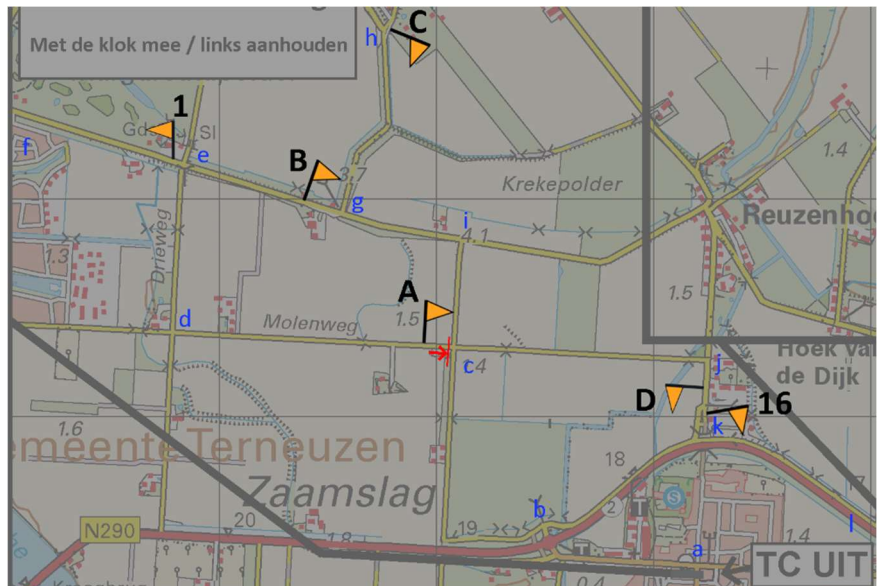


Controles	Opmerkingen
1 B	
C	
D	
(16)	
E	
2	
G	
FF	
H	
3	
I	
J	
4	
L	
N	
E.A.	72 minuten

Hoofdroute: a-b-c-d-e-f-e-g-h-g-i-c-j-k-l

Bij c-d neerwaartse pijl, d onbereikbaar. Route ophalen bij e-f via c-i-g-e.

Bij e-f **RC 1**, f onbereikbaar. Keren en verder met route. Onderweg **RC B**, bij h **RC C** (met de klok mee rijden!) en bij j-k **RC D**. Bij k de rechtse weg aanhouden. De kruising rechtdoor valt net weg onder het fietspad waardoor **RC 16** fout is.



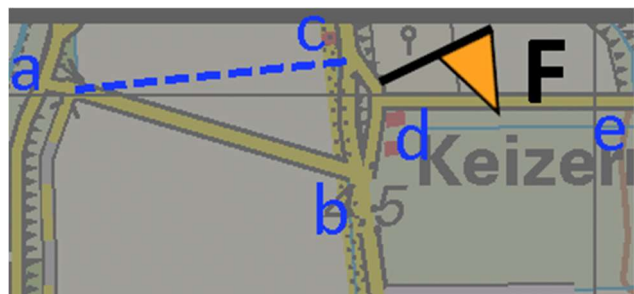
Hoofdroute: a-b-c-d-e-d-c-f-g

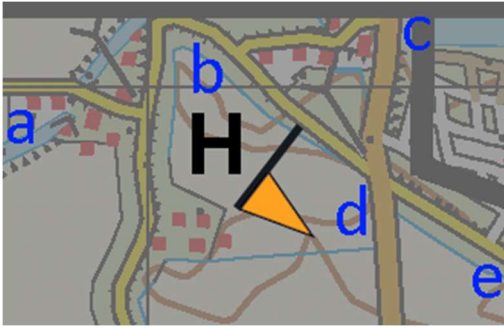
Bij a-b **RC E**. Bij c-d **RC 2**, d en e onbereikbaar, route vervolgen van c naar f. Bij c-f aan de linkerkant over de dijk heen voor **RC G**.

Hoofdroute: a-b-c-d-e

Bij Keizerrijk een wegverlegging, waar de weg a-b eigenlijk bij c uitkomt. Omrijden via c-d-b om het stukje b-c alsnog te rijden (**RC F**).

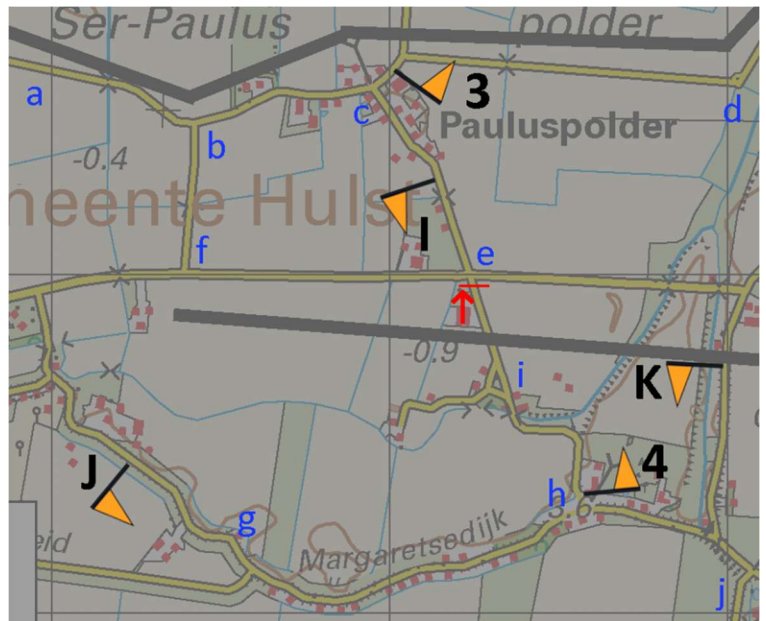
Daarna de route hervatten en nogmaals langs **RC F**.





Hoofdroute: a-b-c-d-e
 Bij b-c inrijverbod (bestemmingsverkeer). Route ophalen bij d via b-d. Onderweg **RC H**.

Hoofdroute: a-b-c-d-c-e-g-h-i-h-j
 Bij c-d **RC 3**, d onbereikbaar en route vervolgen. Bij c-e **RC I** en bij f-g **RC J**.
 Bij h-i **RC 4**, i onbereikbaar en route vervolgen naar j.



Hoofdroute: a-b-c-d-e-f-g
 Bij a-b passeercontrole **RC L**.
 Bij e geheel buitenom rijden (grenslijn aan de linkerkant) voor **RC N**.
 Bij g **E.A.** controle op 72 minuten.



49^e
NACHT VAN ZAAMSLAG
25/26 mei 2024

UITLEG DEEL 1B/2A

TOURKLASSE

henno | cysouw
| kijkt verder

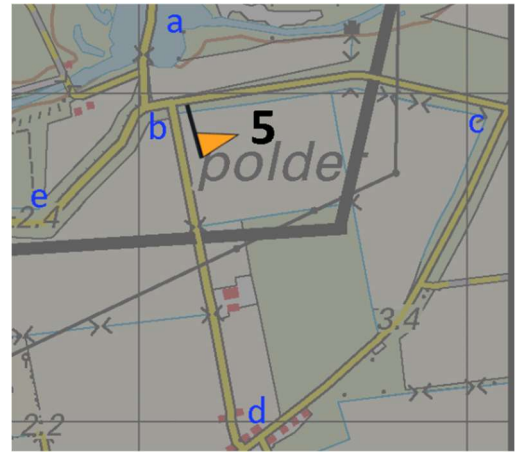


Controles 1B	Opmerkingen
5	
M	
O	
P	
Q	
(R)	
17 ST	
ST	
6 8 W Y	
9 (10) (U)	
Z	
V	
<u>St</u>	
(B)	
D	

Controles 2A	Opmerkingen
C	
E	
(H) G	
I (K)	
L	
15 M 11	
M	
J	
N	
O	
P	
<u>BC</u>	

Hoofdroute: a-b-c-d-b-e

Bij b-c **RC 5**, c en d onbereikbaar en route richting e vervolgen.



Hoofdroute a-b-c-d-e

Bij a-b passeercontrole **RC M**.

Bij d bovenlangs de dijk, de weg beneden staat niet op de kaart. Ter beloning **RC O**.



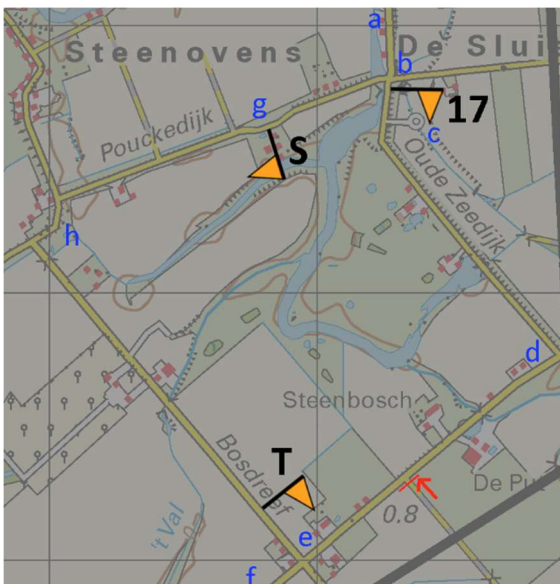
Hoofdroute: a-b-c-d-e-f-g-h

Bij a-b **RC P**, bij c bovenlangs de dijk voor **RC Q**. Bij g rechtsaf de dijk af en om **RC R** heen, de linkerweg staat namelijk niet op de kaart.



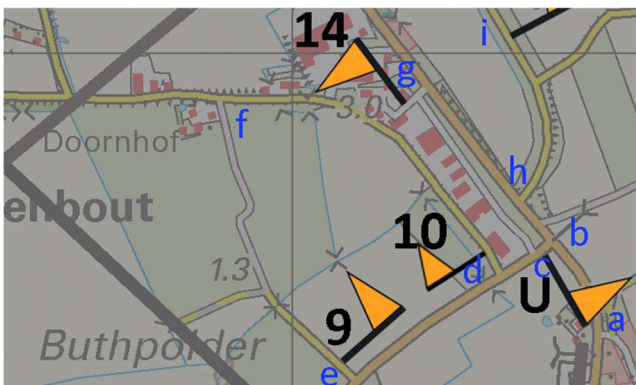
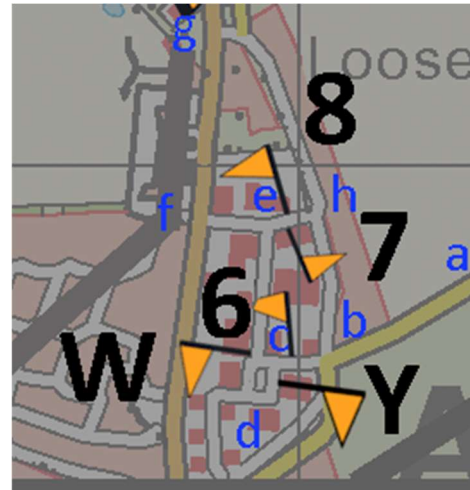
Hoofdroute: a-b-c-d-e-f

Bij b-c **RC 17**, nu c-d ophalen via b-g-h-e-d-c. Bij g onderlangs de dijk voor **RC S** (bovenlangs staat niet op de kaart) en bij h-e **RC T**. Bij d-c blijkt keerlus c niet aanwezig, e-f ophalen via b-g-h-e. Nogmaals langs **RC S** en **RC T**.



Hoofdroute: a-b-c-d-c-e-f-g

Bij b-c **RC 6**, c-d ophalen via b-h-e-c. Bij h-e **RC 8**, c-d nu ophalen via h-g-f-e-c. Bij e-c **RC W** en bij c-d **RC Y** (let op: met de klok mee!). Verder route vervolgen.



Hoofdroute: a-b-c-d-e-f-d-c-g-h-i

Bij e-f **RC 9**, f onbereikbaar en route ophalen bij d-c. Bij c-g net voor de foute **RC U** linksaf.

Hoofdroute: a-b-c-d

Bij a-b **RC Z** en bij b-c **RC V**. Niet via b-e-c want wegdeel e-c is fietspad. Bij c-d **St**.



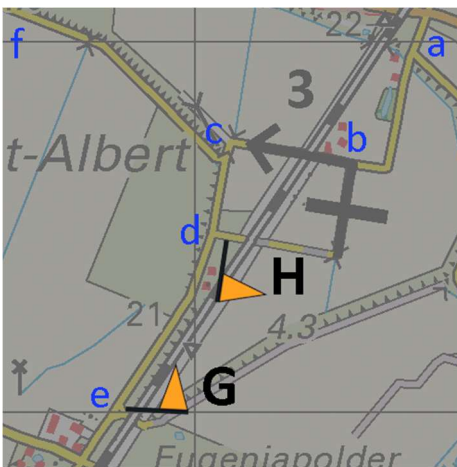
Net voor het einde van de kaart nog goed op blijven letten: Er is wel om een driehoek heen te rijden, echter ligt deze aan de rechterkant! **RC B** is dan ook fout.

Tijdens de bol pijl, bij het inrijden van Sluiskil nog een laatste **RC D** alvorens de kaart af te geven bij de TC IN.



Bij pijl 1 via de parallelweg rijden om nog net de staart mee te nemen en ter beloning **RC C**.

Net voor pijl 2 via de rechterkant de dijk oprijden, de linker weg staat namelijk niet op de kaart. Hier komt u **RC E** tegen.



Hoofdroute: a-b-c-d-b-c-f

Nevenroute: d-e-d-c

Bij e keerlusje voor **RC G**, niet via d-b (door de barricade, **RC H** is fout).

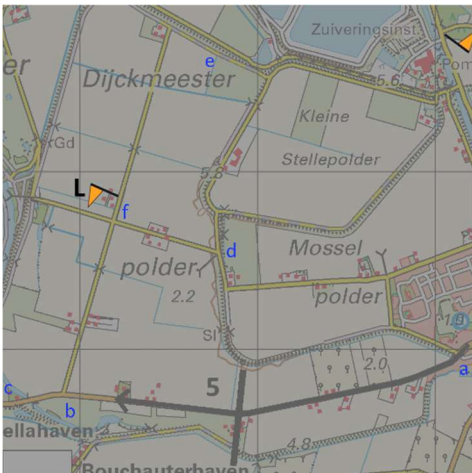
Hoofdroute: a-b-c-e-f

Nevenroute: c-d-e

Niet via b-g-e, c is de laatste samenkomst van wegen voor de barricade. Dus **RC I** en niet **RC K**.

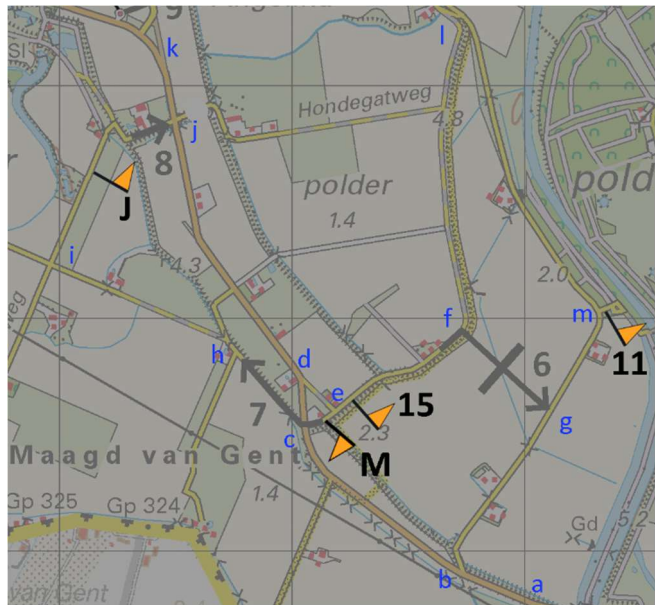
De weg bij d gaat nét de landsgrens over, dit is deze rit echter toegestaan.





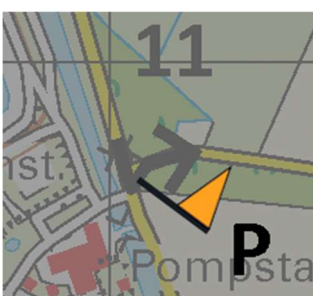
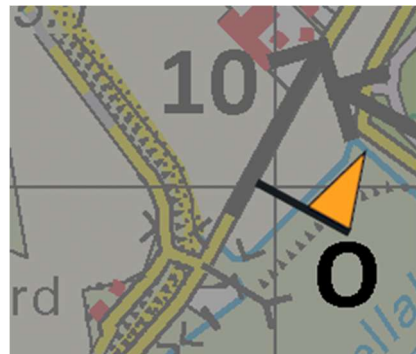
Hoofdroute: a-b-c
 Nevenroute: a-d-e-f-b
 Niet via d-f, hier staat een huis over de weg. Bij e-f RC L.

Hoofdroute: a-b-c-d-e-f-g-b-c-d-e-c-h-i-j-k
 Nevenroute (6): f-l-m-g
 Bij e-f RC 15, l onbereikbaar, m-g ophalen via e-c-b-g-m. Bij e-c RC M, bij m RC 11.
 Route vervolgen en bij e-c nogmaals RC M.
 Bij i-j RC J.



Bij pijl 9 is de weg niet aanwezig. Om het gebouw heenrijden geeft RC N, daarna via de hoofdweg de pijl ophalen.

Net voor pijl 11 RC O en einde kaart.



Bij pijl 11 buitenom het driehoekje voor RC P alvorens bij de bemande controle te komen.



49^e
NACHT VAN ZAAMSLAG
25/26 mei 2024

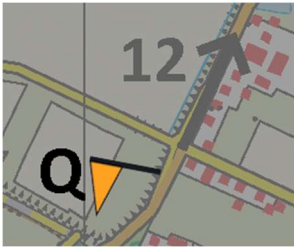
UITLEG DEEL 2B

TOURKLASSE

henno | cysouw
| kijkt verder



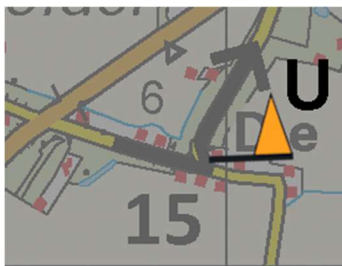
Controles
Q
(R)
12 S R
U
T
Y V
S W
X Y
X 13 Y
V S



Bij pijl 12 bovenaan de dijk rechtsaf en scherp links om ook de staart mee te nemen. Hier komt u onderweg **RC Q** tegen.

Hoofdroute: a-b-c-e-f-c-d-g

Bij e **RC 12**, c-d ophalen via e-f-b-c. Bij e-f **RC S** en bij b **RC R**.



Bij pijl 15 buitenom het driehoekje voor **RC U**.

Bij pijl 16 **RC T**.



Hoofdroute: a-b-c-d-e-f-g-h-i-j-k-l-m-n-j-k-g-h-i-n-j-k-l-c-d-p

Nevenroute (17): b-m-n-j-k-l-c

Nevenroute (18): e-k-g

Bij m-n **RC Y** en bij l-c **RC V**. Daarna bij c-d

RC S. Op de nevenroute van 18 bij e-k

RC W. Op weg naar pijl 19 bij i-j **RC X** en

bij m-n nogmaals **RC Y**. Op pijl 20 blijkt

de rechter afslag niet aanwezig. Nu o-n

ophalen via j-k-g-h-i-o (niet via m-b-a, dit

is tegengesteld). Bij i-j nogmaals langs **RC**

X. Bij o-n **RC 13**, nu n-j ophalen via o-a-b-

m. Bij m-n weer langs **RC Y**. Route verder

vervolgen, bij l-c **RC V** en bij c-d **RC S**.

Na pijl 21 kaart overhandigen bij TC IN en via de neutrale route naar Dallinga.