



49<sup>e</sup>  
*NACHT VAN ZAAMSLAG*  
25/26 mei 2024

**UITLEG DEEL 1A**

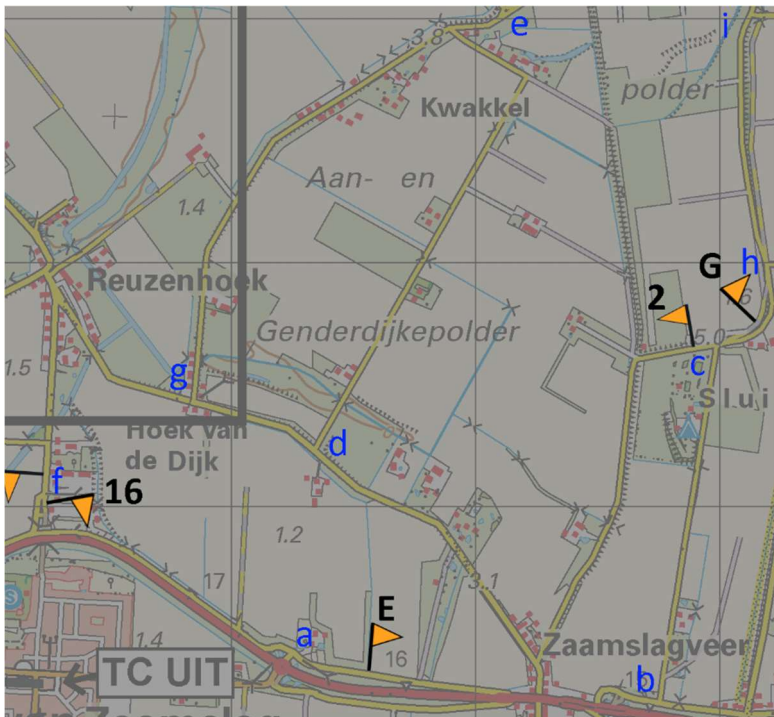
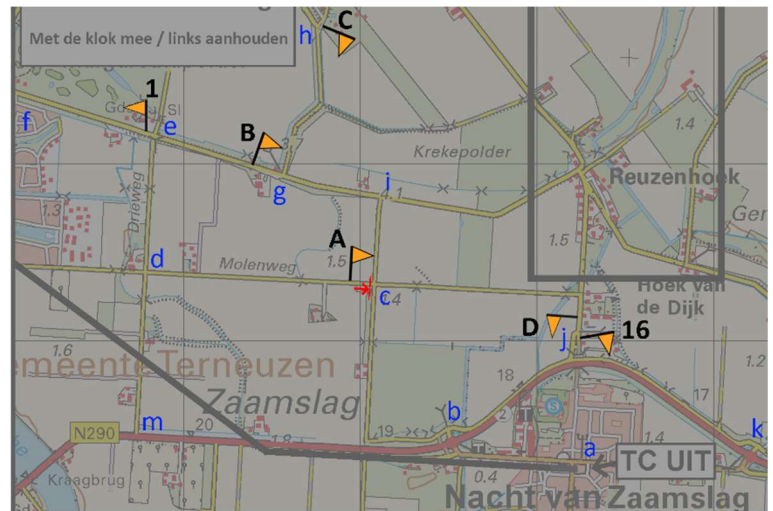
**SPORTKLASSE**

**henno | cysouw**  
| kijkt verder



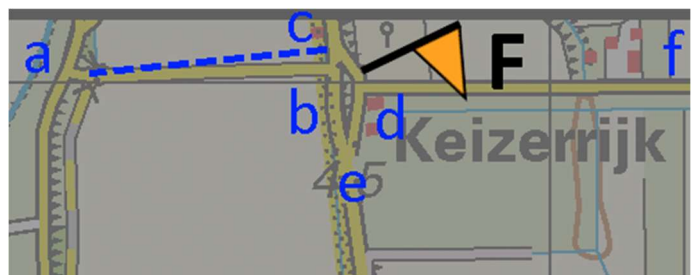
Controles	Opmerkingen
D	
1	
B	
C	
D	
(16)	
E	
2	
G	
F F	
H	
3 I K 4 (J)	
J 4 (I) (K)	
(I) J	
L	
N	
E.A.	91 minuten

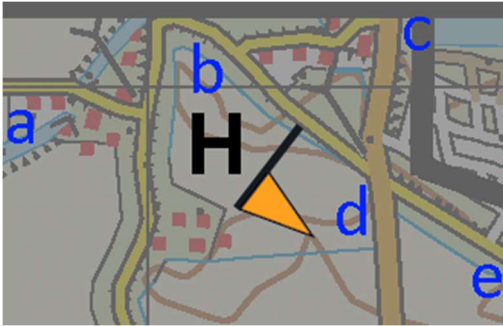
Hoofdroute via a-b-c-d-e-f-e-g-h-g-i-c-j-k  
 Bij c-d neerwaartse pijl. d-e ophalen via  
 c-j-b-m-d, bij j **RC D**. Route vervolgen.  
 Bij e-f **RC 1**, ophalen niet mogelijk,  
 verder bij e->g, onderweg **RC B**.  
 Bij h keerlus en **RC C**. Verder via g-i-c-j-k.  
 Bij j rechts aanhouden, niet rechtdoor  
 omdat het fietspad over de kruising  
 heen ligt. **RC 16** is dan ook fout.



Hoofdroute: a-b-c-d-e-d-c-h-i  
 Langs de route bij a-b **RC E**.  
 Bij c **RC 2**, ophalen niet  
 mogelijk omdat alle bermlijnen  
 dicht zijn. Dus niet via c-b-a-f-  
 g-e, tevens niet via de  
 hoofdweg door Zaamslagveer.  
 Bij c-h links aanhouden en over  
 de dijk heen voor **RC G**.

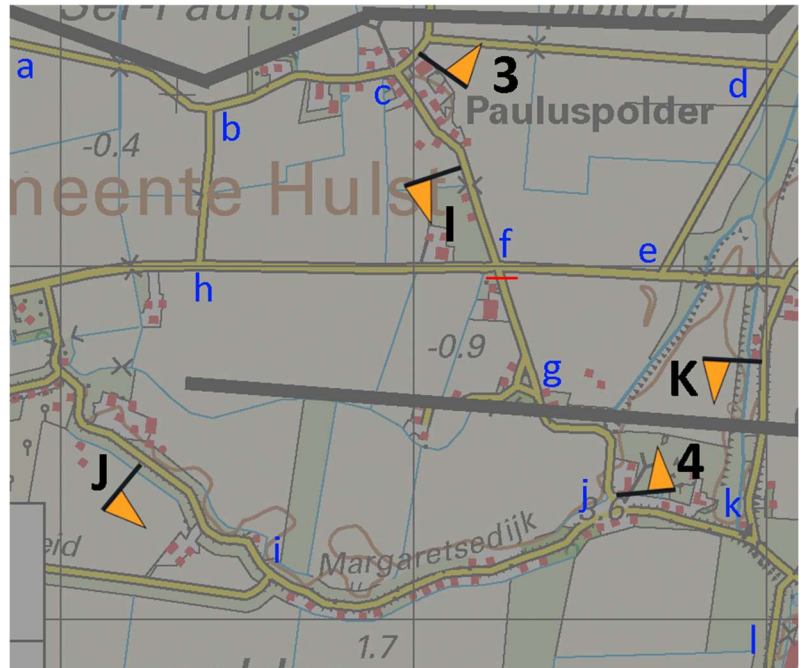
Hoofdroute: a-b-c-d-f.  
 Bij a-b komt de weg eigenlijk bij c uit.  
 Om dit op te halen omrijden via c-d-e-b,  
 onderweg **RC F**. Nu route b-c-d-f  
 vervolgen en nogmaals langs **RC F**.





Hoofdroute: a-b-c-d-e  
 Bij b-c inrijverbod (bestemmingsverkeer). Route ophalen bij d via b-d. Onderweg **RC H**.

Hoofdroute: a-b-c-d-e-f-g-f-h-i-j-k-l  
 Bij c-d **RC 3**, e-f ophalen via c-f-g-j-k-e.  
 Bij c-f **RC I**. Bij f-g neerwaartse pijl, nu e-f ophalen via f-e-k-j-g-j-k-e (niet via f-h-i-j-k-e, dit is langer, **RC J** is fout).  
 Bij e-k **RC K**, bij j-g **RC 4**. Nu e-f nog steeds ophalen via j-k-e.  
 Bij e-f route vervolgen, voorkennis vervalt.  
 Bij f-g weer neerwaartse pijl. Nu g-f ophalen via f-h-i-j (niet via f-c-b-h-f-e-k-j, dit is langer, **RC K** is fout). Bij h-i **RC J**. Bij j-g weer **RC 4**, g weer onbereikbaar. f-h ophalen via j-k-e-f en nogmaals via **RC J**.



Hoofdroute: a-b-c-d-e-f-g  
 Bij a-b passercontrole **RC L**.  
 Bij e geheel buitenom rijden (grenslijn aan de linkerkant) voor **RC N**.  
 Bij g **E.A.** controle op 91 minuten.



49<sup>e</sup>  
*NACHT VAN ZAAMSLAG*  
25/26 mei 2024

**UITLEG DEEL 1B/2A**

**SPORTKLASSE**

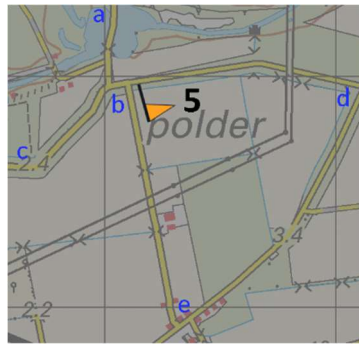
**henno | cysouw**  
| kijkt verder



Controles 1B
(5)
M
O
P
Q
R
S
T
(S) T
6 8 W Y
7 W (8) (6)
9 (U) (St) 10 (14)
(U)
Z
V
<u>St</u>
(B)
D

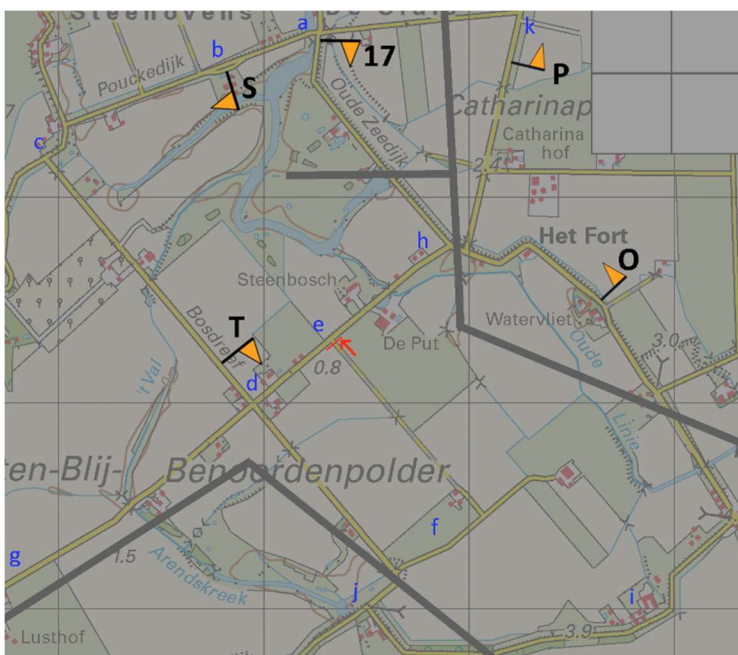
Controles 2A	Opmerkingen
C	
E	
G F (H)	
I (K)	
L	
11 (15) M	
M J (15) (N)	
J	
N	
O	
P	
<u>BC</u>	Bemande Controle

Hoofdroute a-b-c  
 Niet via b-d-e-b, de weg is onder de  
 hoogspanningsleiding onderbroken.  
**RC 5** is dan ook fout.



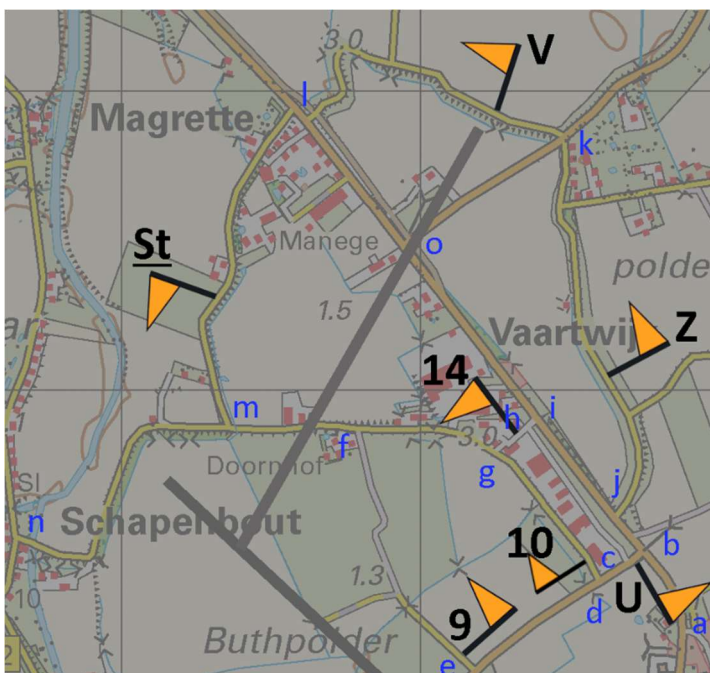
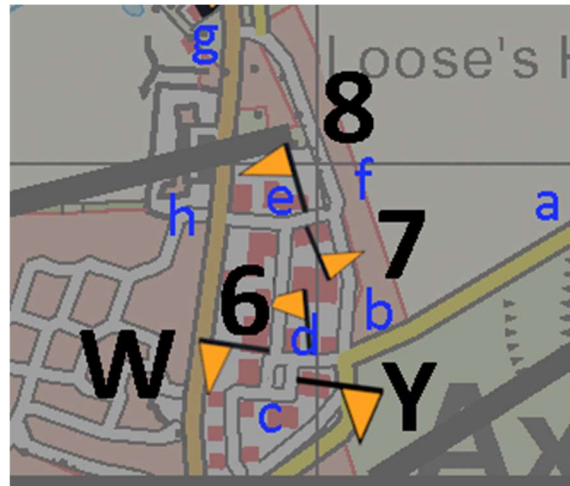
Hoofdroute a-b-c-d-e  
 Bij a-b passercontrole **RC M**.  
 Bij d bovenlangs de dijk, de weg beneden staat  
 niet op de kaart. Ter beloning **RC O**.

Hoofdroute: a-b-c-d-e-f-g-h  
 Bij a-b **RC P**.  
 Bij c links bovenlangs de dijk voor **RC Q**.  
 Bij f direct links de dijk af voor **RC R**.



Hoofdroute a-b-c-d-e-f-d-g  
 Bij b onderlangs de dijk voor **RC S**.  
 Bij c-d **RC T**. Bij e-f neerwaartse pijl,  
 ophalen d-g via e-h-a-b-c-d en weer  
 langs **RC T**, onderweg bij b nu  
 bovenlangs de dijk en niet via **RC S** (=  
 langer).  
 Niet ophalen bij j-d via e-h-i-j-d want  
 de bermlijn bij j is gesloten. Ook niet  
 een keulus rijden via e-h-k-a-h want  
 dit is langer (**RC P** is fout).

Hoofdroute: a-b-d-c-e-f-g  
 Bij b-d **RC 6**, nu d-c ophalen via b-f-e-d.  
 Bij f-e **RC 8**, nu d-c ophalen via f-g-h-e-d.  
 Bij e-d **RC W**. Bij d-c het lusje met de klok mee rijden (grenslijn links) voor **RC Y**.  
 Bij e-f **RC 7**, f-g ophalen via e-d-b-f waar je nogmaals langs **RC W** komt.

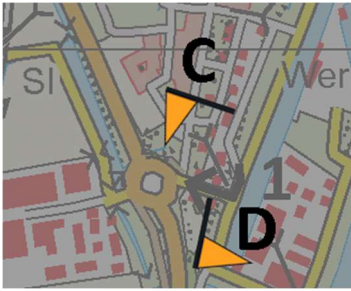


Hoofdroute: a-b-c-d-e-f-g-h-i-j-k-l-m-n  
 Bij e-f **RC 9**, nu g-h ophalen via e-d-g. Niet omrijden via d-c-b-j-i-o-l-m-f want bij m is de weg door water onderbroken (**St** is fout). Bij d-g **RC 10**, g nu onbereikbaar. h-i ophalen via d-c-h. Bij j-k **RC Z**, bij k-l **RC V** en als laatste bij l-m **St**.

Net voor het einde van de kaart nog goed op blijven letten: Er is wel om een driehoek heen te rijden, echter ligt deze aan de rechterkant! **RC B** is dan ook fout.

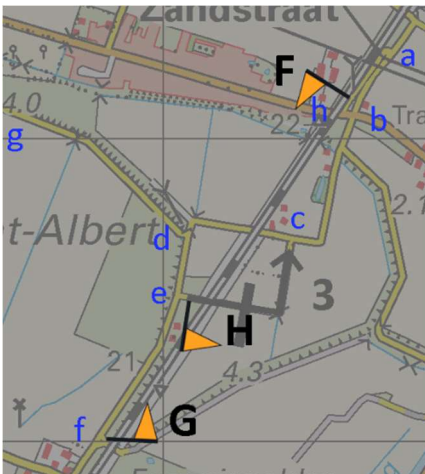


Tijdens de bol pijl, bij het inrijden van Sluiskil nog een laatste **RC D** alvorens de kaart af te geven bij de TC IN.



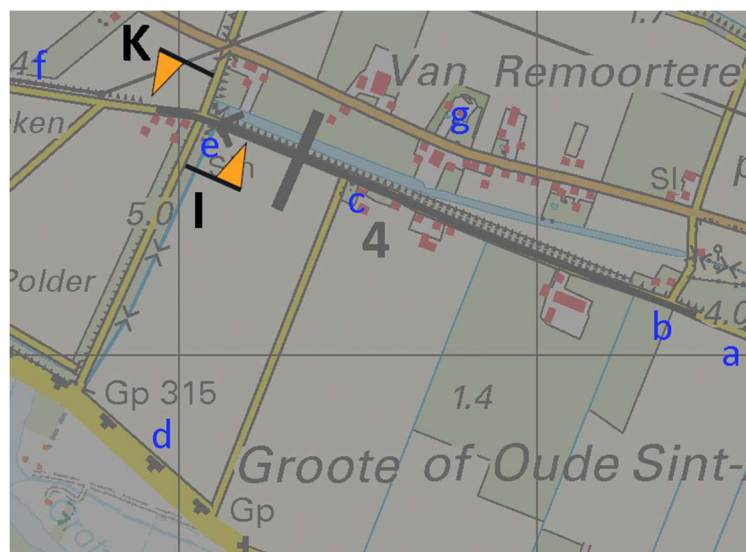
Bij pijl 1 het startje meenemen door via de parallelweg te rijden voor **RC C**.

Net voor pijl 2 via de rechterkant de dijk oprijden, de linker weg staat namelijk niet op de kaart. Hier komt u **RC E** tegen.



Hoofdroute: a-b-c-d-e-c-d-g  
 Nevenroute: e-f-e-d-c-b-a-h-b-c  
 Bij f **RC G** en bij h **RC F**. Niet via **RC H**, hier staat de barricade.

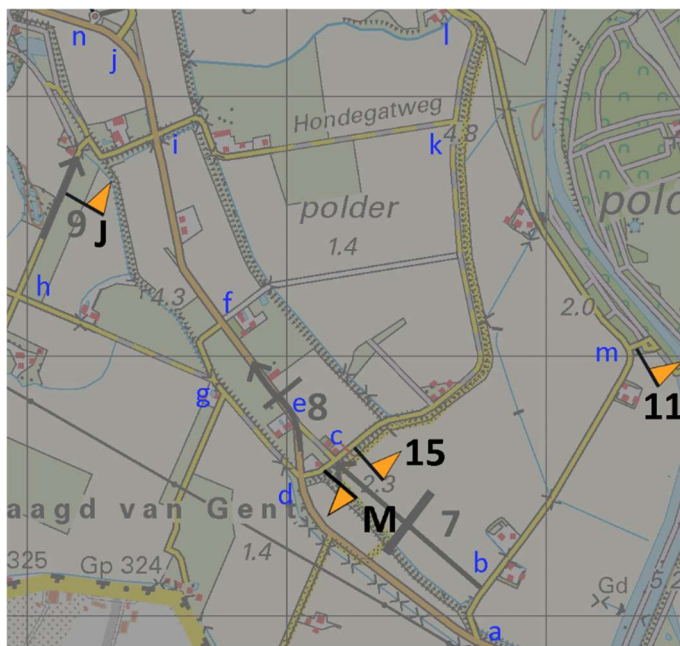
Hoofdroute: a-b-c-e-f  
 Nevenroute: c-d-e  
 Niet via b-g-e, c is de laatste samenkoms van wegen voor de barricade. Dus **RC I** en niet **RC K**.  
 De weg bij d gaat nét de landsgrens over, dit is deze rit echter toegestaan.





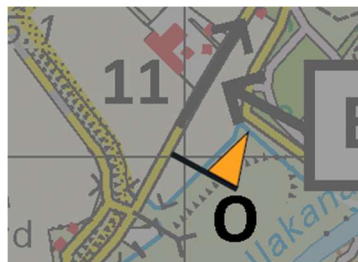
Hoofdroute: a-b-c  
 Nevenroute: a-d-e-f-b  
 Niet via d-f, hier staat een huis over de weg. Bij e-f RC L.

Hoofdroute: a-b-c-d-e-f-g-h-i-j  
 Nevenroute (7): b-m-b-a-d-e-c  
 Nevenroute (8): e-c-d-g-h-i-f  
 Bij m RC 11, bij c-d langs RC M om eerst van pijl 7 naar pijl 8 te gaan en nogmaals langs RC M om de nevenroute te rijden, dan bij h-i langs RC J om bij f-g de nevenroute af te maken. Nu weer langs RC J op de hoofdroute.  
 De nevenroute van 8 niet via e-c-k-i (RC 15) of via e-c-d-g-f-i-j-i-f (RC N), deze zijn beiden langer.



Bij pijl 10 is de weg niet aanwezig. Om het gebouw heenrijden geeft RC N, daarna via de hoofdweg de pijl ophalen.

Net voor pijl 11 RC O en einde kaart.



Bij pijl 12 buitenom het driehoekje voor RC P alvorens bij de bemande controle te komen.



49<sup>e</sup>  
*NACHT VAN ZAAMSLAG*  
25/26 mei 2024

**UITLEG DEEL 2B**

**SPORTKLASSE**

**henno | cysouw**  
| kijkt verder



<b>Controles</b>
Q
12 (S) R
U
T
A
S W X
Y
W X 13 X (V) 13
X Y
V
S
Z



Bij pijl 13 bovenaan de dijk rechtsaf en scherp links om ook de staart mee te nemen. Hier komt u onderweg **RC Q** tegen.

Hoofdroute: a-b-c-d-e-f-g-h  
 Bij d-e RC 12, nu ophalen bij i-e via d-g-f-e-i (keerlusje bij i onder de pijlpunt).  
 Niet via d-c-b-e, dit is langer (**RC S** en **RC R** zijn fout).  
 Bij e-i neerwaartse pijl, nu e-f ophalen via e-b-e en langs **RC R**.

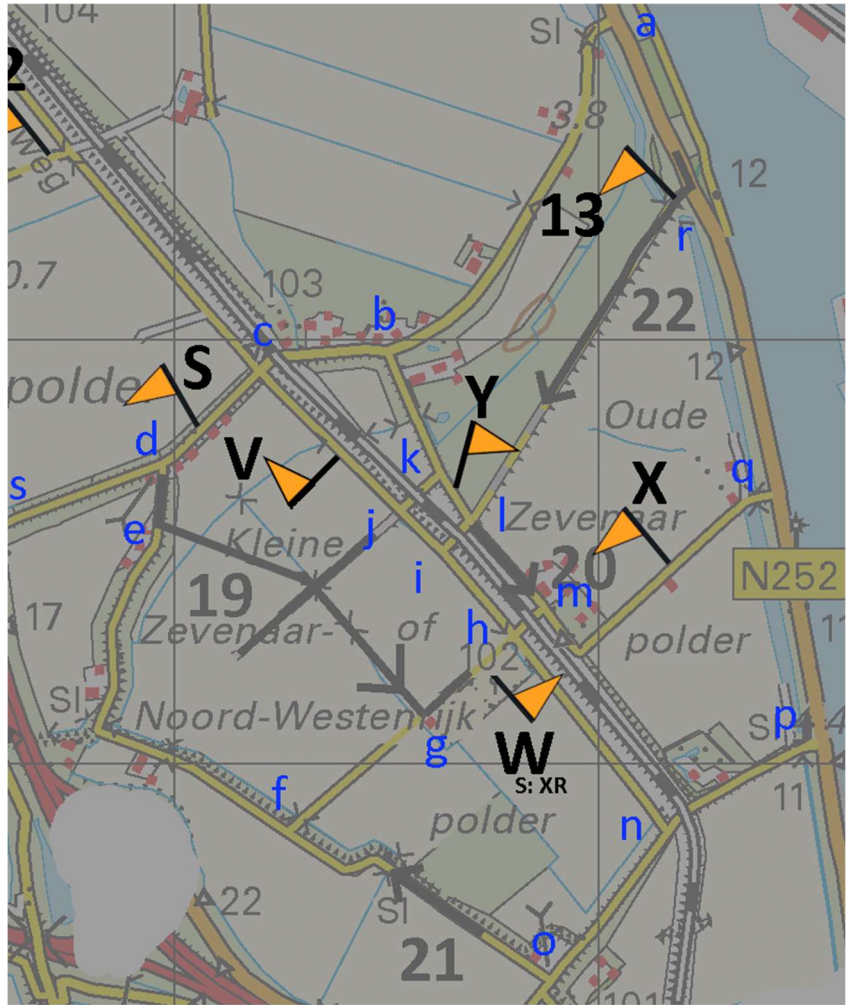


Na pijl 16 op De Knol buitenom het driehoekje. De kaartweg loopt hier buitenom via **RC U**.

Na pijl 17 en **RC T** loopt de wegaansluiting rechtsonder de 'k' van Wulpenbek op de kaart anders dan in werkelijkheid. Deze sluit hier eerst op de zijweg aan alvorens op de hoofdweg. Om dit stukje weg nog op te halen over de Wulpenbek een extra rondje rijden voor **RC A**.



Hoofdroute: a-b-c-d-e-g-h-i-l-m-h-n-o-f-g-h-i-l-k-b-a-r-l-i-j-c-d-s  
 Nevenroute: e-f-g  
 Bij c-d **RC S**. Bij g-h **RC W** met de opdracht 'Kruising Rechts'. Nu h-i ophalen via h-n-p-q-m-h, bij q-m **RC X**. Bij i-l weg niet aanwezig, l-m ophalen via i-j-k-l en langs **RC Y**. Nu verder met m-h-n-o-f-g-h, waar u nogmaals bij **RC W** rechtsaf moet. Hier ook weer h-i ophalen via h-n-p-q-m-h en weer langs **RC X**. Bij i-l weg (weer) niet aanwezig. Nu l-k ophalen via i-j-k-b-a-r-l. Bij r-l **RC 13**, l-k onbereikbaar end dus k-b ophalen via r-q-m-h-j-k, nogmaals langs **RC X**. Bij k-b route vervolgen langs b-a-r-l-i-j-c-d-s. Bij r-l opnieuw **RC 13**. Nu l-i ophalen via r-q-m-h-i-j-k-l waar u voor een laatste keer langs **RC X** komt. Bij k-l langs **RC Y**, waar de l-i ook niet aanwezig blijkt te zijn. Omrijden via l-m-h-i en de weg vervolgen via j-c-d-s langs **RC V** en **RC S**.



Als afsluiter voor de TC IN niet vergeten via de verstopte pijl 24 te rijden. Voordat u deze kan bereiken krijgt u echter al als beloning de opvangerc **RC Z** met HK 1R NVO.